

PARC EOLIEN DU MOULIN DE LA TOUR (80)

Demande d'Autorisation Environnementale

Cahier n°5 – Eléments graphiques spécifiques – Environnement



PARC EOLIEN DU MOULIN DE LA TOUR (80)

Demande d'Autorisation Environnementale

Cahier n°5 – Eléments graphiques spécifiques – Environnement

Version 3

ESCOFI énergies nouvelles

Version	Date	Description
Version 3	Novembre 2020	Cahier n°5 – Eléments graphiques spécifiques – Environnement – Parc éolien du Moulin de la Tour (80)



	Nom - Fonction	Date	Signature
Rédaction	Julien ELOIRE – Responsable du service Aménagement du Territoire	16/11/2020	
Validation	Julien ELOIRE – Responsable du service Aménagement du Territoire	24/11/2020	

TABLE DES MATIERES

CHAPITRE 1. CARTES ET PLANS	5
1.1 Eléments graphiques	6

NB 1 : ESCOFI énergies nouvelles précise au(x) lecteur(s) qu'un changement d'adresse postal a été réalisé entre la version de DAE « développée » et la version de DAE officiellement « déposée ».

Ancienne adresse : 12 rue de la fontaine - 59121 PROUVY

Nouvelle adresse : 19 B rue de l'Epau - 59230 SARS-ET-ROSIERES

NB 2 : ESCOFI énergies nouvelles précise simplement au(x) lecteur(s) que ce changement d'adresse postal a été porté à la connaissance des maires de Forceville-en-Vimeu et de Fontaine-le-Sec et de tous les propriétaires concernés par le dit projet.

CHAPITRE 1. CARTES ET PLANS

1.1 Eléments graphiques

- ⇒ **Carte de situation au 1/50.000^{ème}**, avec un rayon d’affichage de 6 km
 - Précisant la situation des installations, du câblage inter-éolien et du poste de livraison.

- ⇒ **Plans d’ensemble au 1/200^{ème}**
 - Un plan d’ensemble de l’installation (éoliennes : NORDEX N131) à l’échelle 1/1 000^{ème} mentionnant à minima jusqu’à un minimum de 35 mètres du survol des pales et/ou du poste de livraison :
 - l’affectation des constructions et terrains avoisinants ;
 - le tracé des réseaux enterrés existants.

 - Un plan d’ensemble de l’installation (éoliennes : SIEMENS-GAMESA SG132) à l’échelle 1/1 000^{ème} mentionnant à minima jusqu’à un minimum de 35 mètres du survol des pales et/ou du poste de livraison :
 - l’affectation des constructions et terrains avoisinants ;
 - le tracé des réseaux enterrés existants.

Au regard de l’étendue du parc éolien, une échelle réduite est sollicitée pour les plans d’ensemble. Il est précisé que les plans d’ensemble sont à « regarder » au format A3 pour une appréciation à ladite ‘échelle’.

Ces éléments sont présentés ci-après.



Parc éolien du Moulin de la Tour SAS
19B, rue de l’Epau
59230 SARS-ET-ROSIERES

Madame la Préfète

Sars-et-Rosières, le 12 mai 2020

Objet : Contenu du dossier de demande d’autorisation Environnementale – Echelle réduite du plan d’ensemble

Madame la Préfète,

Je soussigné, Jean Edouard DELABY, Président d’ESCOFI, SAS au capital de 1 500 186 € et dont le siège social est à Sars-et-Rosières, 19B, rue de l’Epau, disposant des pouvoirs que lui confèrent les statuts de la société et le comité de surveillance,

Ai l’honneur de solliciter une dérogation concernant l’échelle du plan d’ensemble à joindre au dossier de demande d’autorisation environnementale du parc éolien du Moulin de la Tour, situé sur les communes de Fontaine le sec et Forceville en Vimeu.

En effet, conformément aux dispositions de l’article D.181-15-2 9° du code de l’Environnement, nous souhaitons que l’échelle du plan d’ensemble, par principe de 1/200, soit réduite au 1/1000 dans le présent dossier, compte-tenu des dimensions des installations.

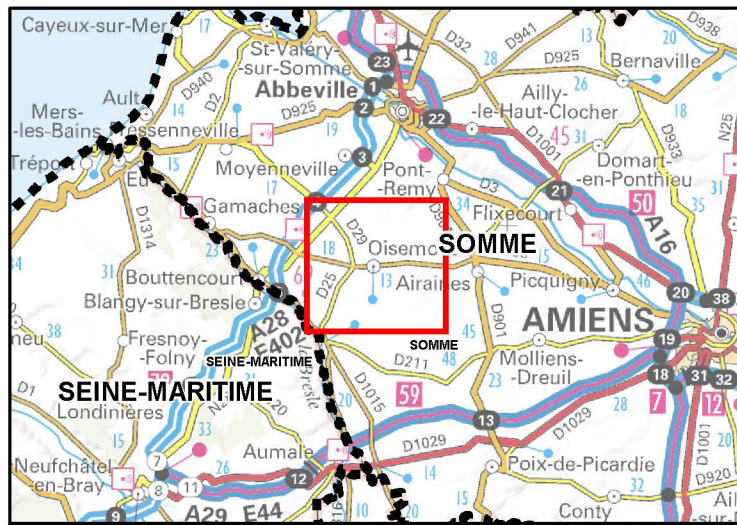
Restant à votre disposition pour tout renseignement ou complément d’information, nous vous prions d’agréer, Madame la Préfète, l’expression de notre considération distinguée.

Jean-Edouard DELABY
Président ESCOFI ENERGIES NOUVELLES

19B rue de l’Epau - 59230 SARS-ET-ROSIERES - Tel : 03.27.21.99.20 - Fax : 03.27.21.99.21

SAS au capital de 1 500 186 € - Siret 345 154 710 00015 - RC Valenciennes 354 154 710 - TVA
FR06345154710

Localisation du projet et rayon d'affichage



- Éolienne projetée
- Poste de livraison
- Réseau inter-éolien
- Rayon d'affichage (6 km)

Contexte éolien

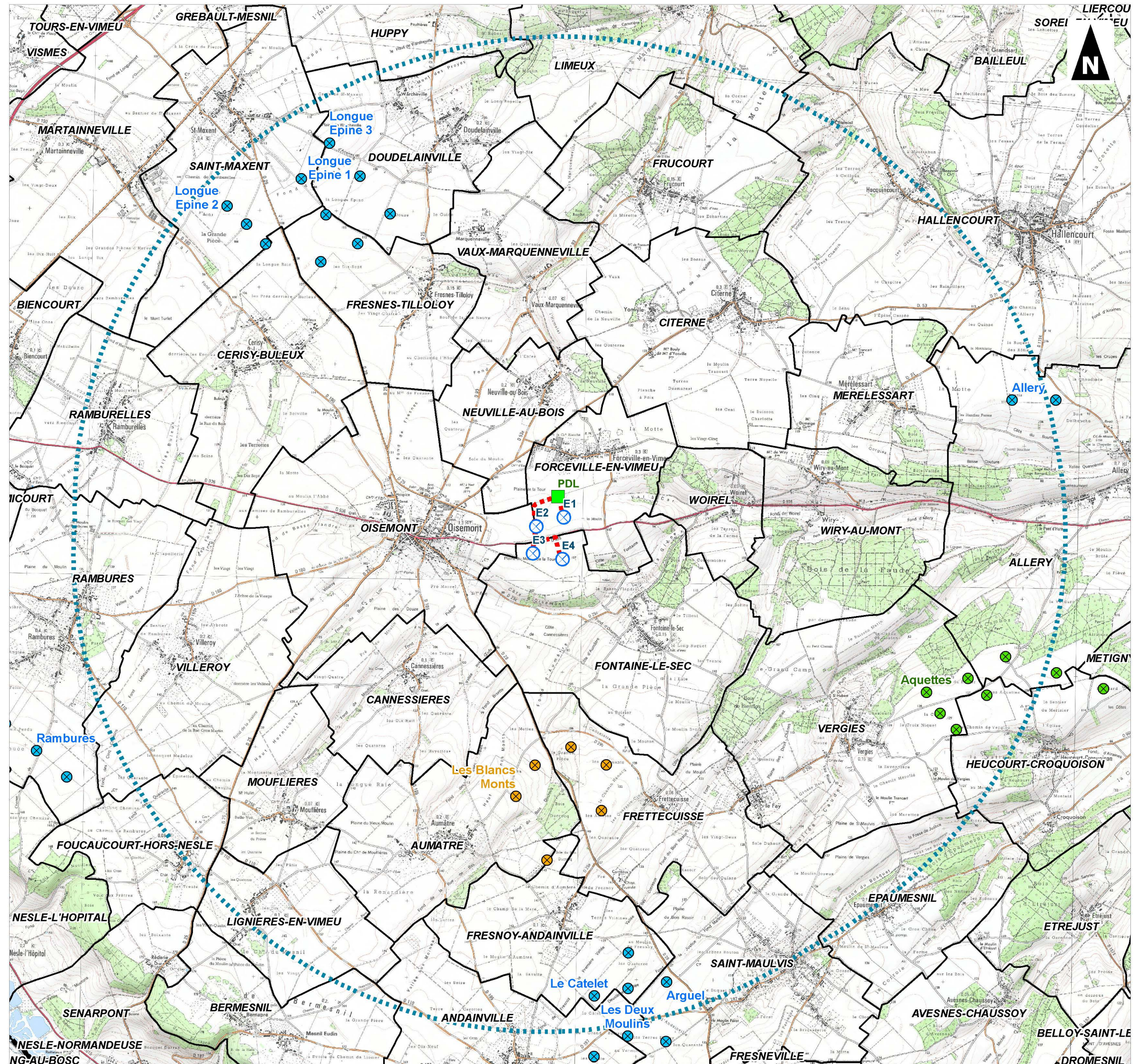
- Eolienne construite
- Eolienne accordée
- Projet en instruction

Limites administratives

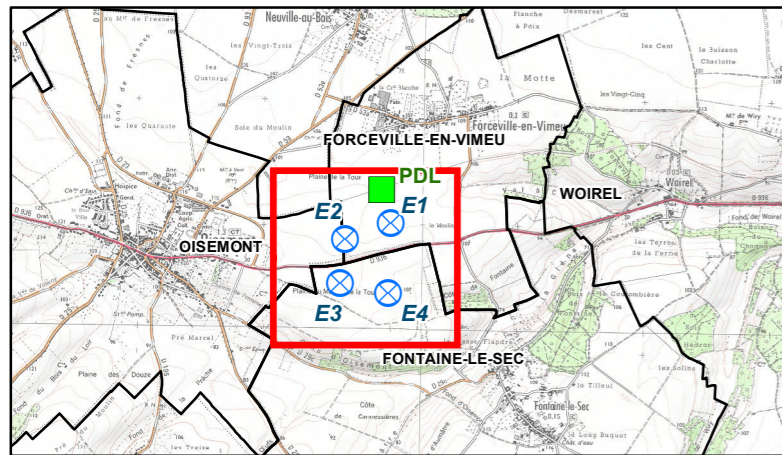
- Limite communale
- Limite départementale



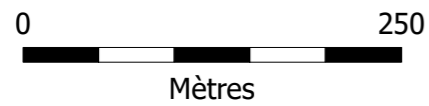
1:50 000
(Pour une impression sur format A3 sans réduction de taille)



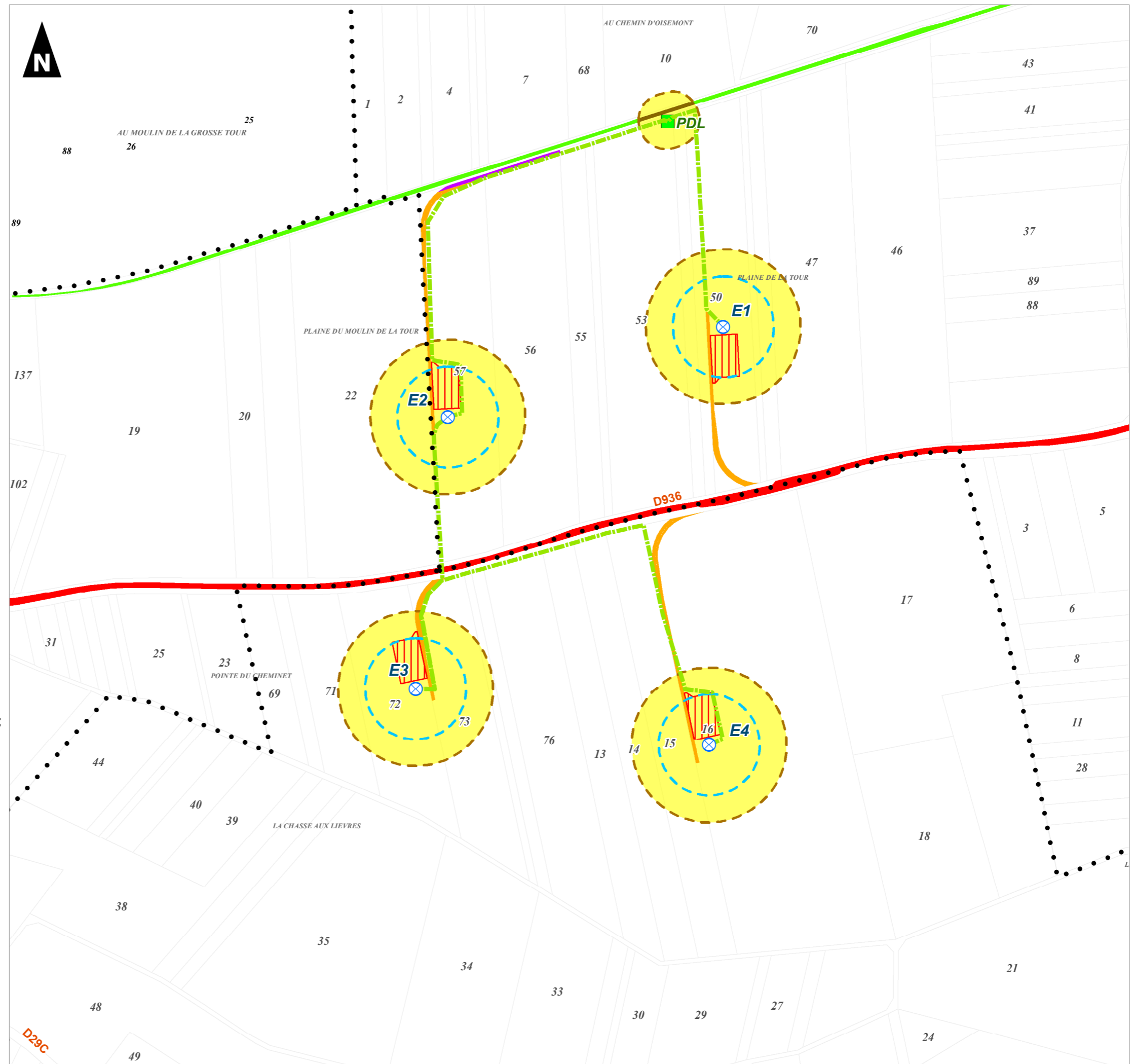
**Plan d'ensemble
NORDEX - N131
Vue générale**



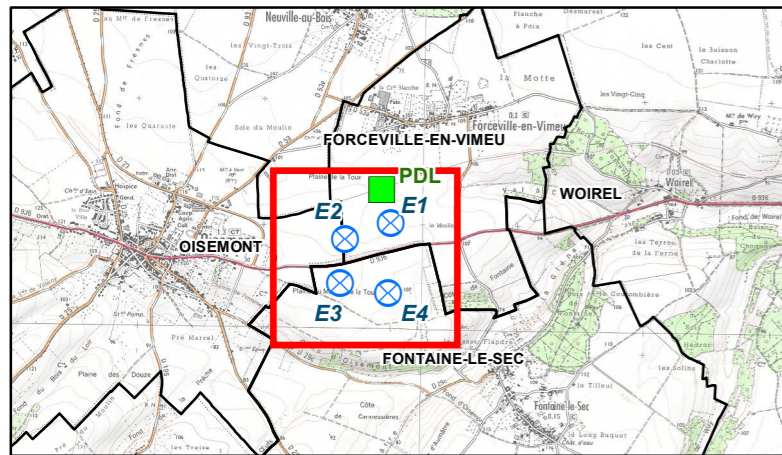
- Éolienne projetée
 - Aire de survol (R = 65,5 m)
 - Périmètre de 35 m
 - Poste de livraison
 - Réseau inter-éolien
 - Plateforme
 - Chemin/Virage à créer
 - Chemin à renforcer
 - Limite parcellaire
 - Limite communale
- Réseau routier et touristique :**
- Voie Verte du Vimeu à l'Airaines
 - Route
- Affectation des terrains :**
- Chemin
 - Cultures



1:5 000
(Pour une impression sur format A3 sans réduction de taille)



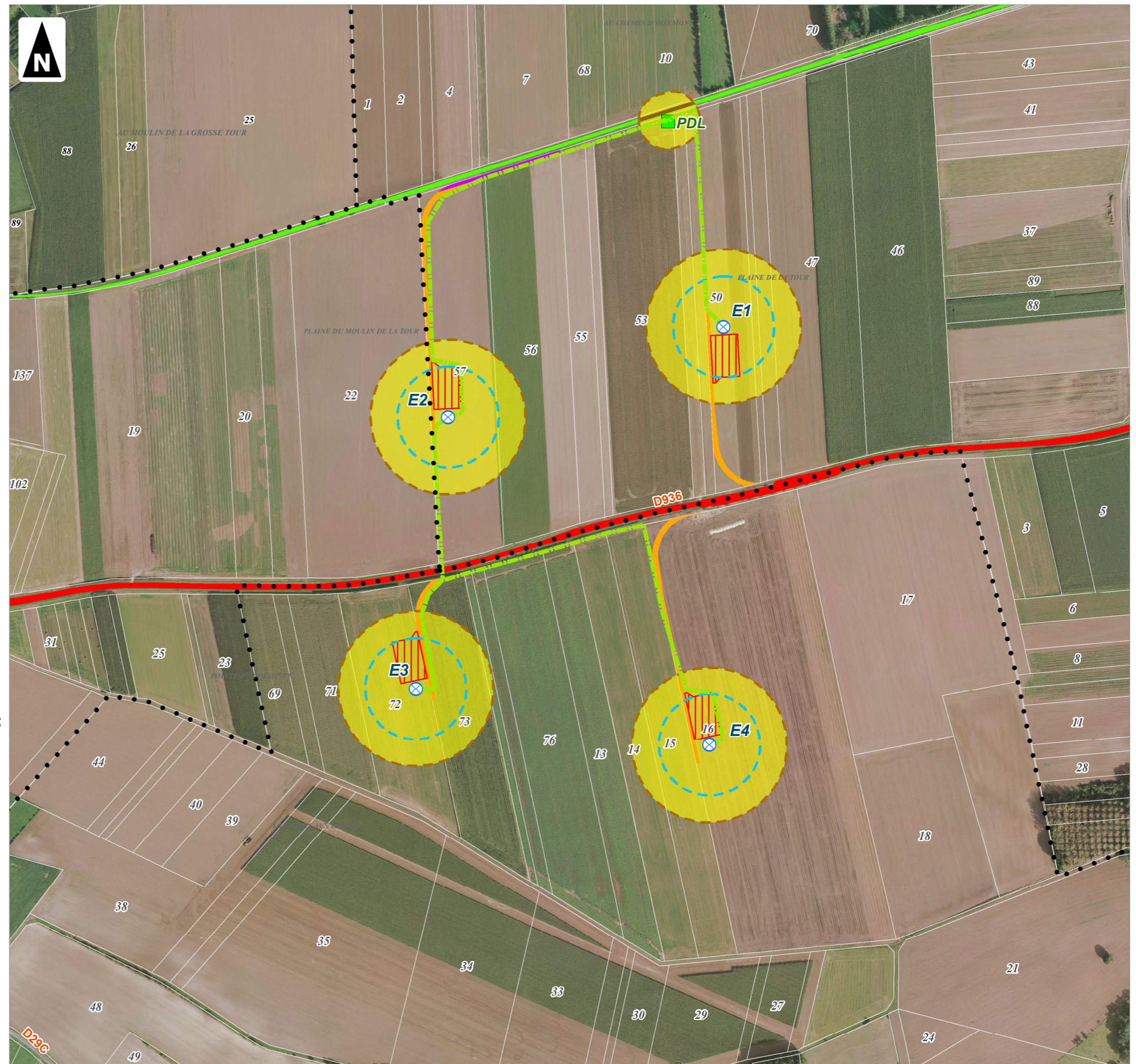
**Plan d'ensemble
NORDEX - N131
Vue générale**



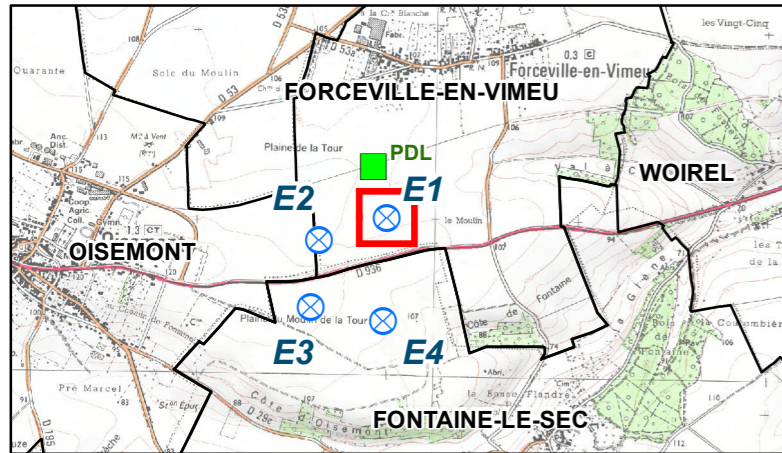
- | | | | | |
|--|-----------------------------|--|-----------------------|----------------------------------|
| | Éolienne projetée | Réseau routier et touristique : | | Voie Verte du Vimeu à l'Airaines |
| | Aire de survol (R = 65,5 m) | | Route | |
| | Périmètre de 35 m | | Réseau inter-éolien | |
| | Poste de livraison | | Plateforme | |
| | Réseau inter-éolien | | Chemin/Virage à créer | |
| | Plateforme | | Chemin à renforcer | |
| | Chemin/Virage à créer | | Chemin | |
| | Chemin à renforcer | | Cultures | |
| | Limite parcellaire | | | |
| | Limite communale | | | |



1:5 000
(Pour une impression sur format A3 sans réduction de taille)



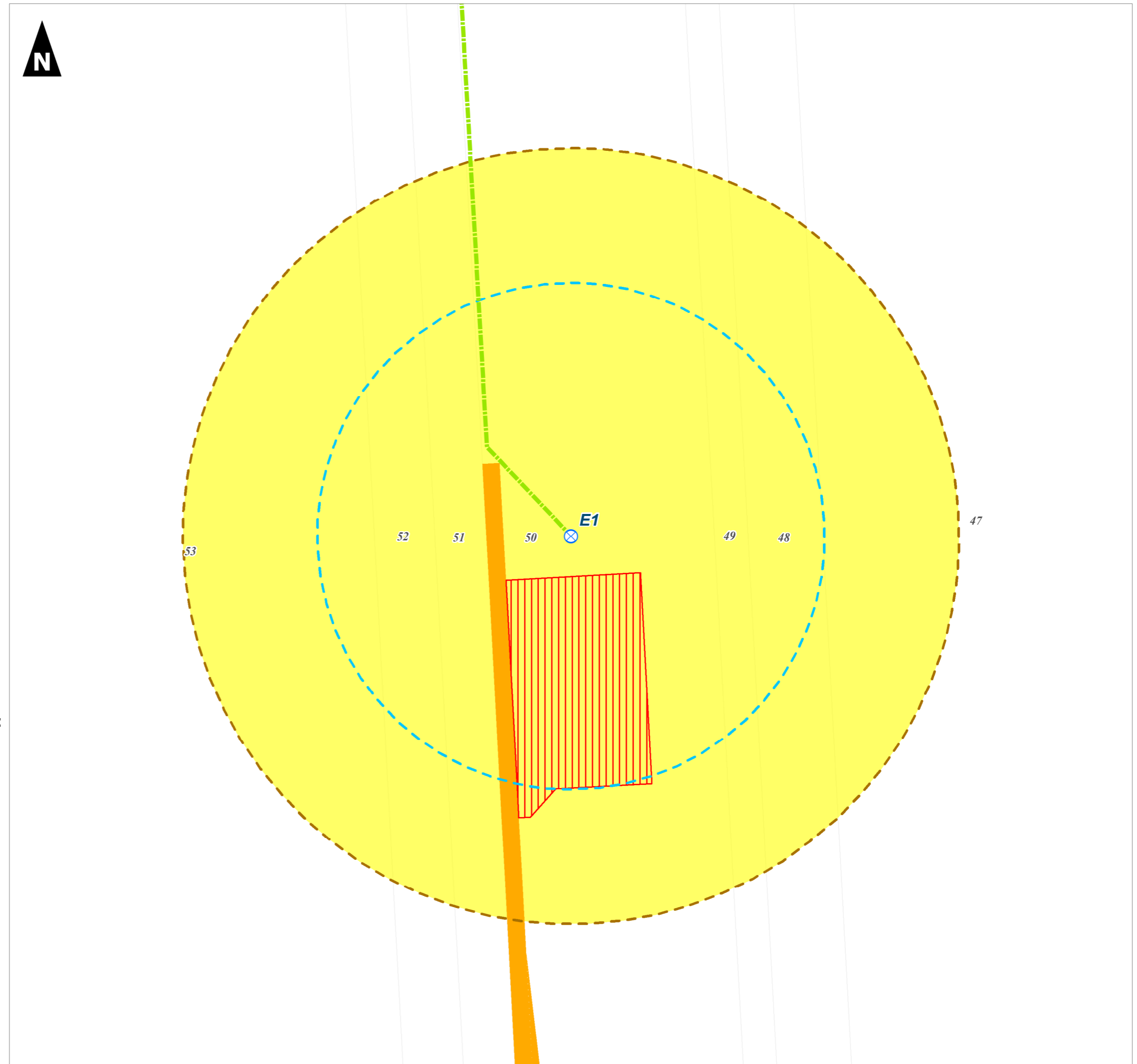
NORDEX - N131
Eolienne 1



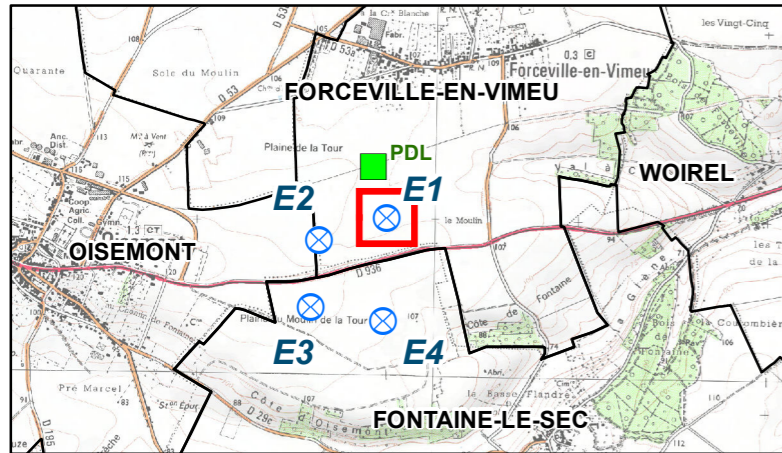
- Éolienne projetée
 - Aire de survol (R = 65,5 m)
 - Périmètre de 35 m
 - Poste de livraison
 - Réseau inter-éolien
 - Plateforme
 - Chemin/Virage à créer
 - Limite parcellaire
 - Limite communale
- Réseau routier et touristique :**
- Voie Verte du Vimeu à l'Airaines
 - Route
- Affectation des terrains :**
- Chemin
 - Cultures



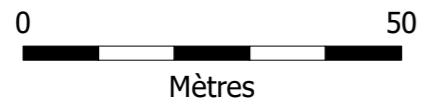
1:1 000
(Pour une impression sur format A3 sans réduction de taille)



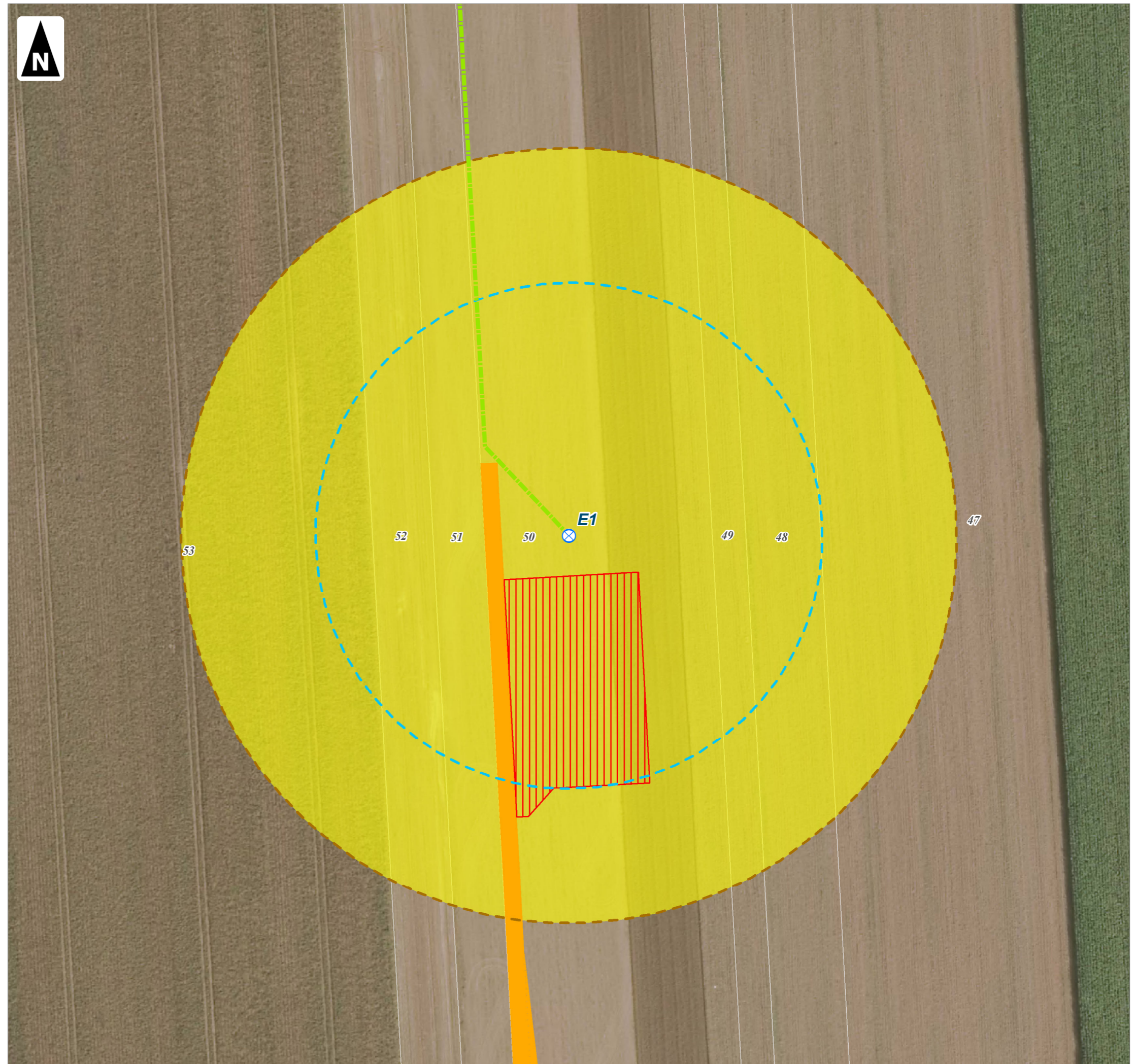
NORDEX - N131
Eolienne 1



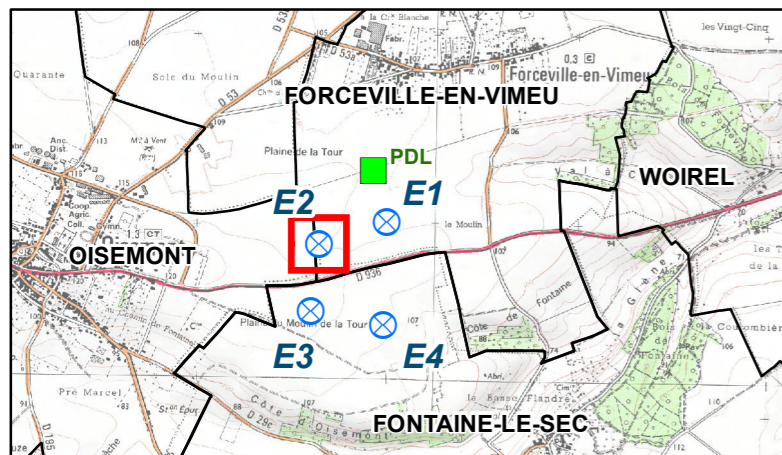
- Éolienne projetée
 - Aire de survol (R = 65,5 m)
 - Périmètre de 35 m
 - Poste de livraison
 - Réseau inter-éolien
 - Plateforme
 - Chemin/Virage à créer
 - Limite parcellaire
 - Limite communale
- Réseau routier et touristique :**
- Voie Verte du Vimeu à l'Airaines
 - Route
- Affectation des terrains :**
- Chemin
 - Cultures



1:1 000
(Pour une impression sur format A3 sans réduction de taille)



NORDEX - N131
Eolienne 2

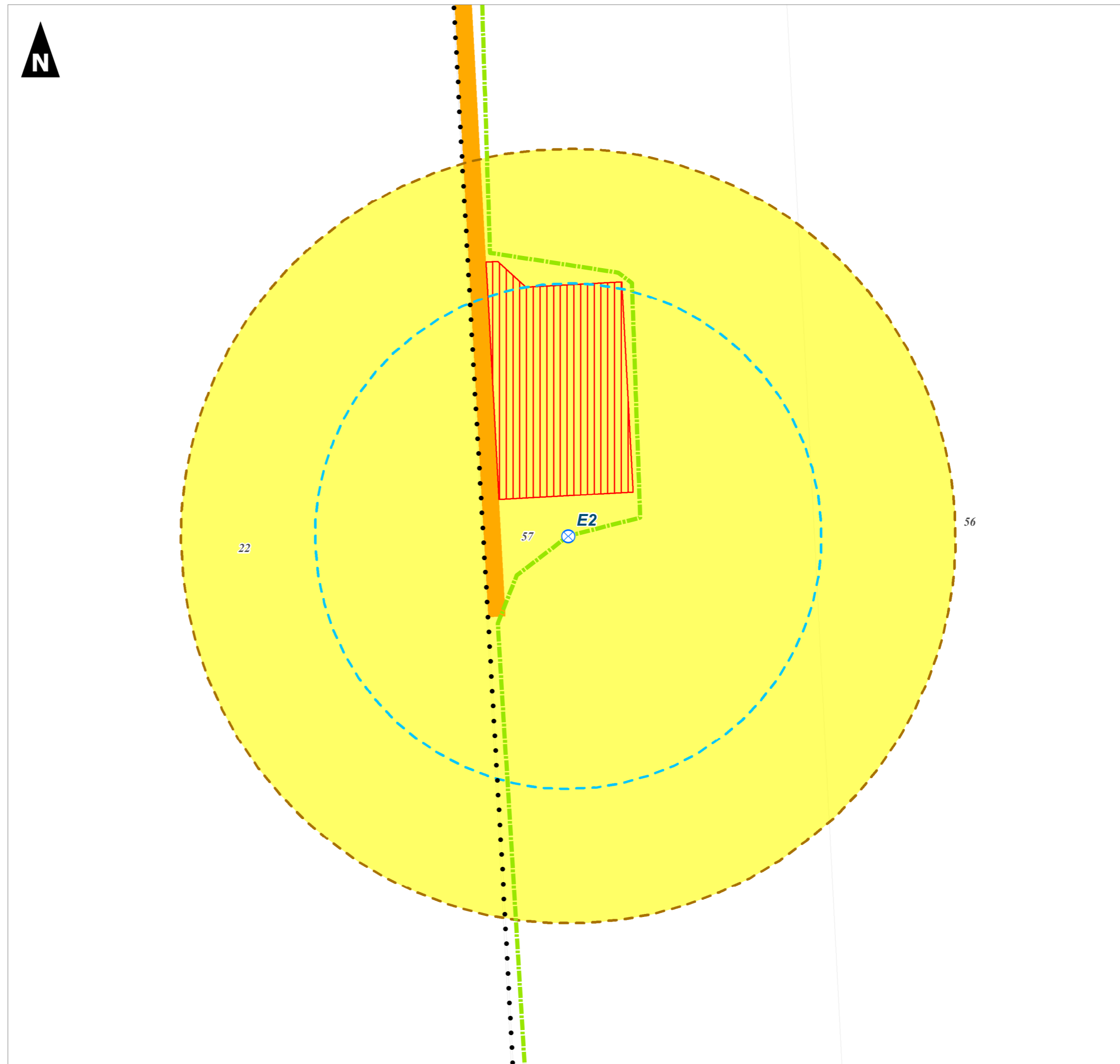


- | | | | |
|--|-----------------------------|--|----------------------------------|
| | Éolienne projetée | Réseau routier et touristique : | |
| | Aire de survol (R = 65,5 m) | | Voie Verte du Vimeu à l'Airaines |
| | Périmètre de 35 m | | Route |
| | Poste de livraison | | Réseau inter-éolien |
| | Plateforme | | Chemin |
| | Chemin/Virage à créer | | Cultures |
| | Limite parcellaire | | |
| | Limite communale | | |

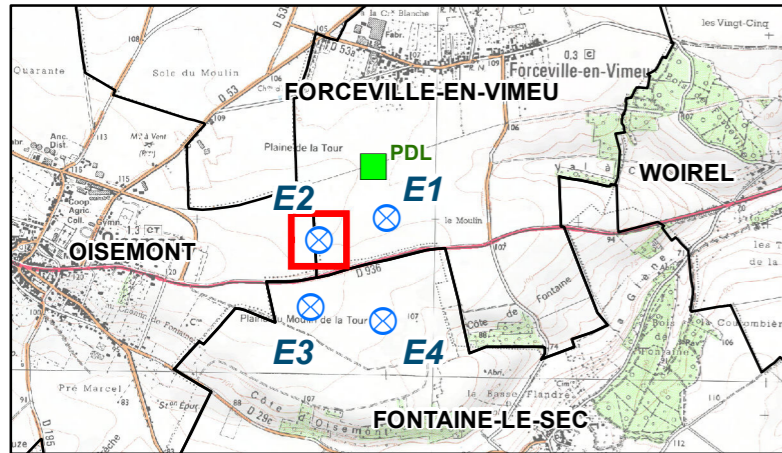


1:1 000

(Pour une impression sur format A3 sans réduction de taille)



NORDEX - N131
Eolienne 2



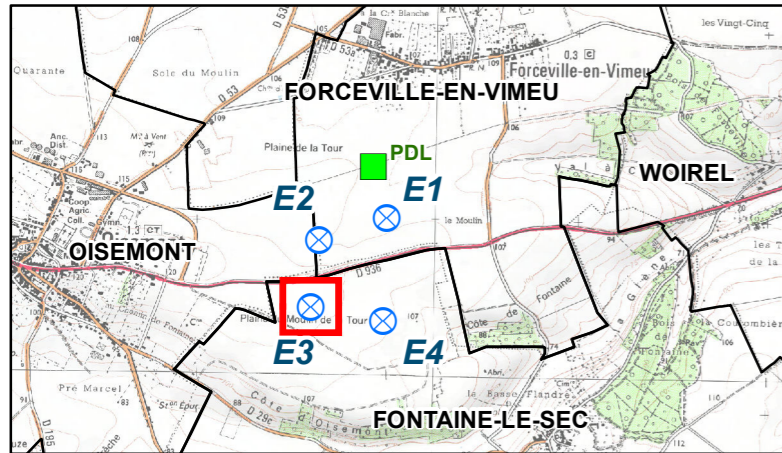
- Éolienne projetée
 - Aire de survol (R = 65,5 m)
 - Périmètre de 35 m
 - Poste de livraison
 - Réseau inter-éolien
 - Plateforme
 - Chemin/Virage à créer
 - Limite parcellaire
 - Limite communale
- Réseau routier et touristique :**
- Voie Verte du Vimeu à l'Airaines
 - Route
- Affectation des terrains :**
- Chemin
 - Cultures



1:1 000
(Pour une impression sur format A3 sans réduction de taille)



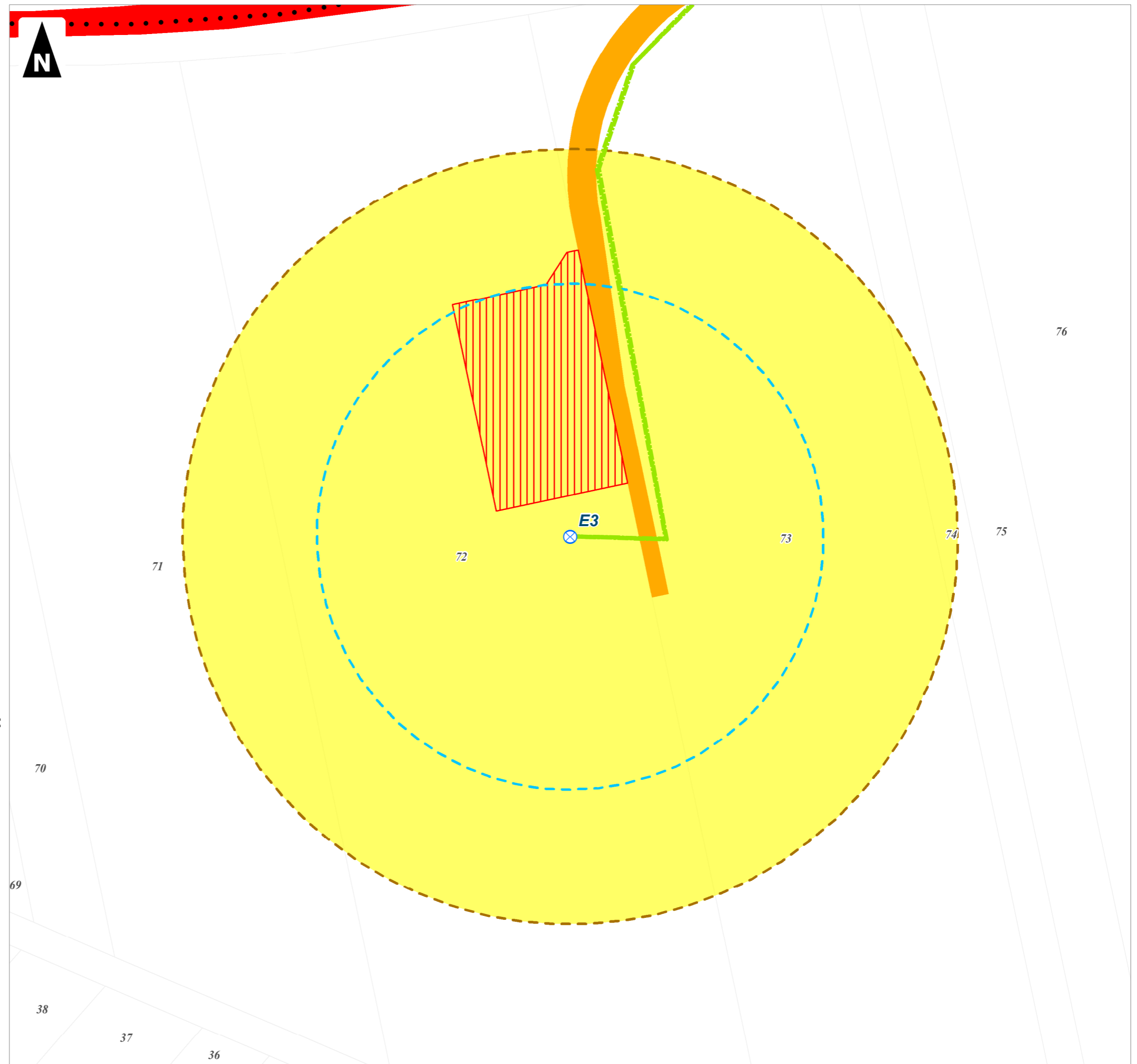
NORDEX - N131
Eolienne 3



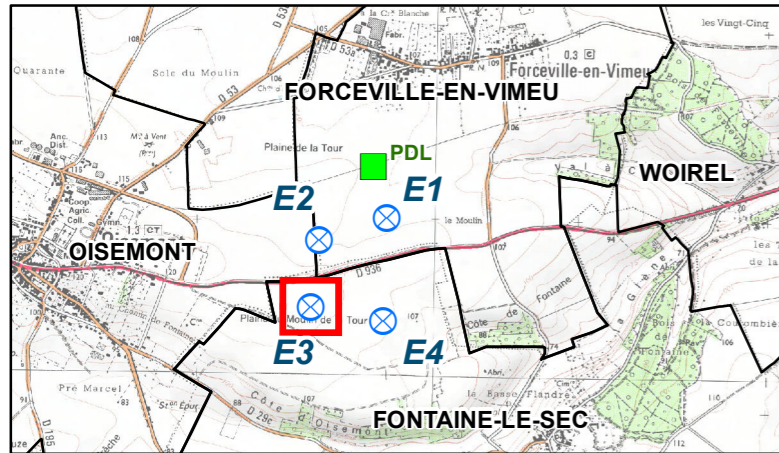
- Éolienne projetée
 - Aire de survol (R = 65,5 m)
 - Périmètre de 35 m
 - Poste de livraison
 - Réseau inter-éolien
 - Plateforme
 - Chemin/Virage à créer
 - Limite parcellaire
 - Limite communale
- Réseau routier et touristique :**
- Voie Verte du Vimeu à l'Airaines
 - Route
- Affectation des terrains :**
- Chemin
 - Cultures



1:1 000
(Pour une impression sur format A3 sans réduction de taille)



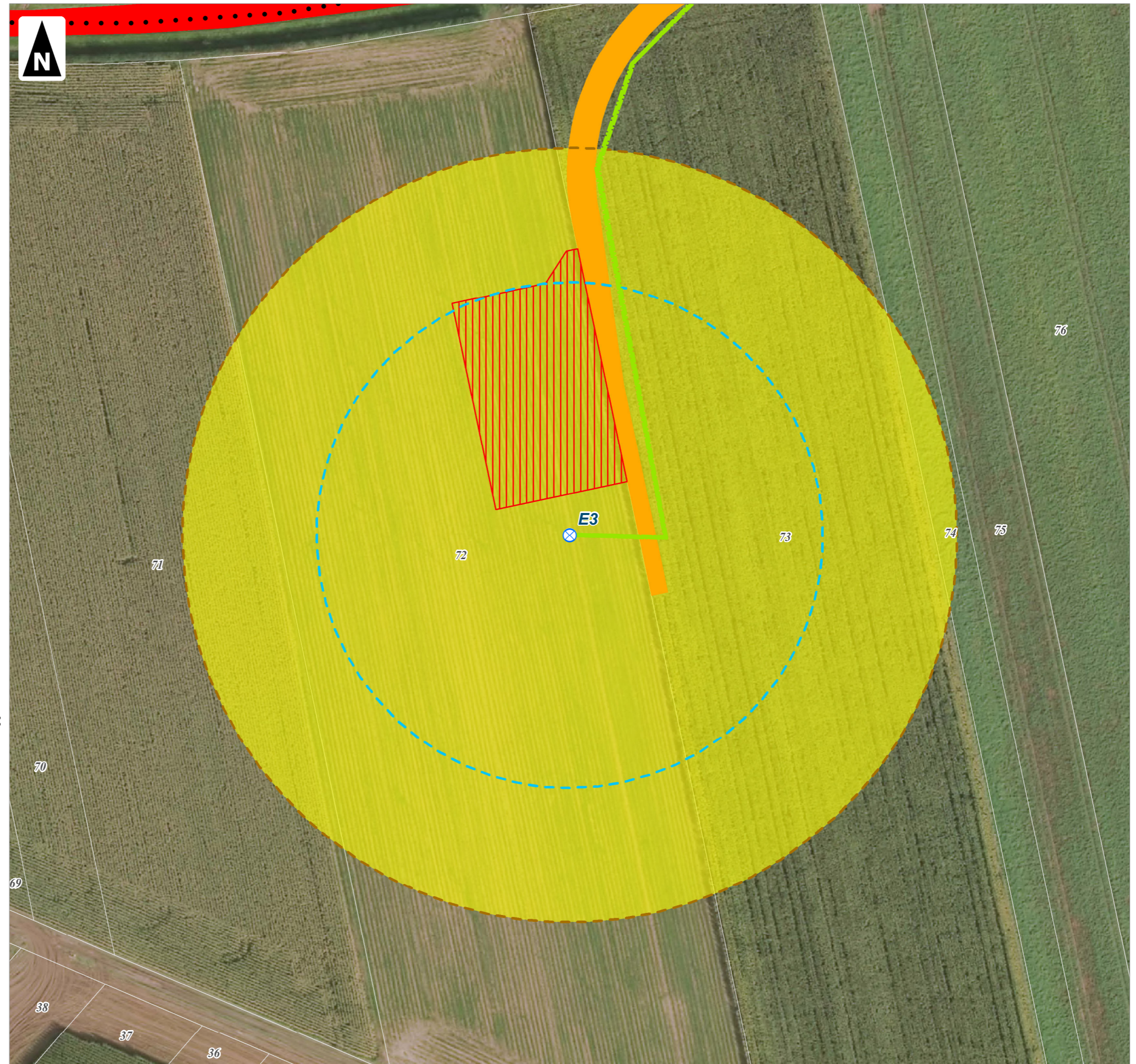
NORDEX - N131
Eolienne 3



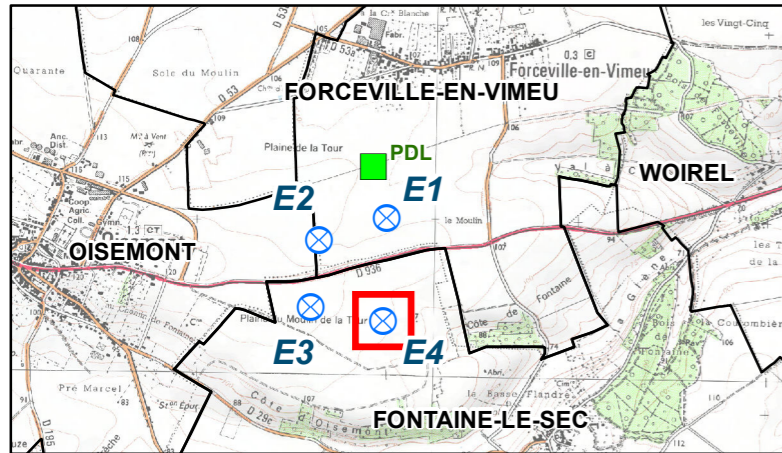
- Éolienne projetée
 - Aire de survol (R = 65,5 m)
 - Périmètre de 35 m
 - Poste de livraison
 - Réseau inter-éolien
 - Plateforme
 - Chemin/Virage à créer
 - Limite parcellaire
 - Limite communale
- Réseau routier et touristique :**
- Voie Verte du Vimeu à l'Airaines
 - Route
- Affectation des terrains :**
- Chemin
 - Cultures



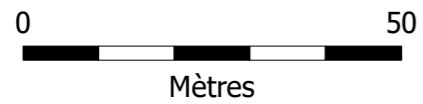
1:1 000
(Pour une impression sur format A3 sans réduction de taille)



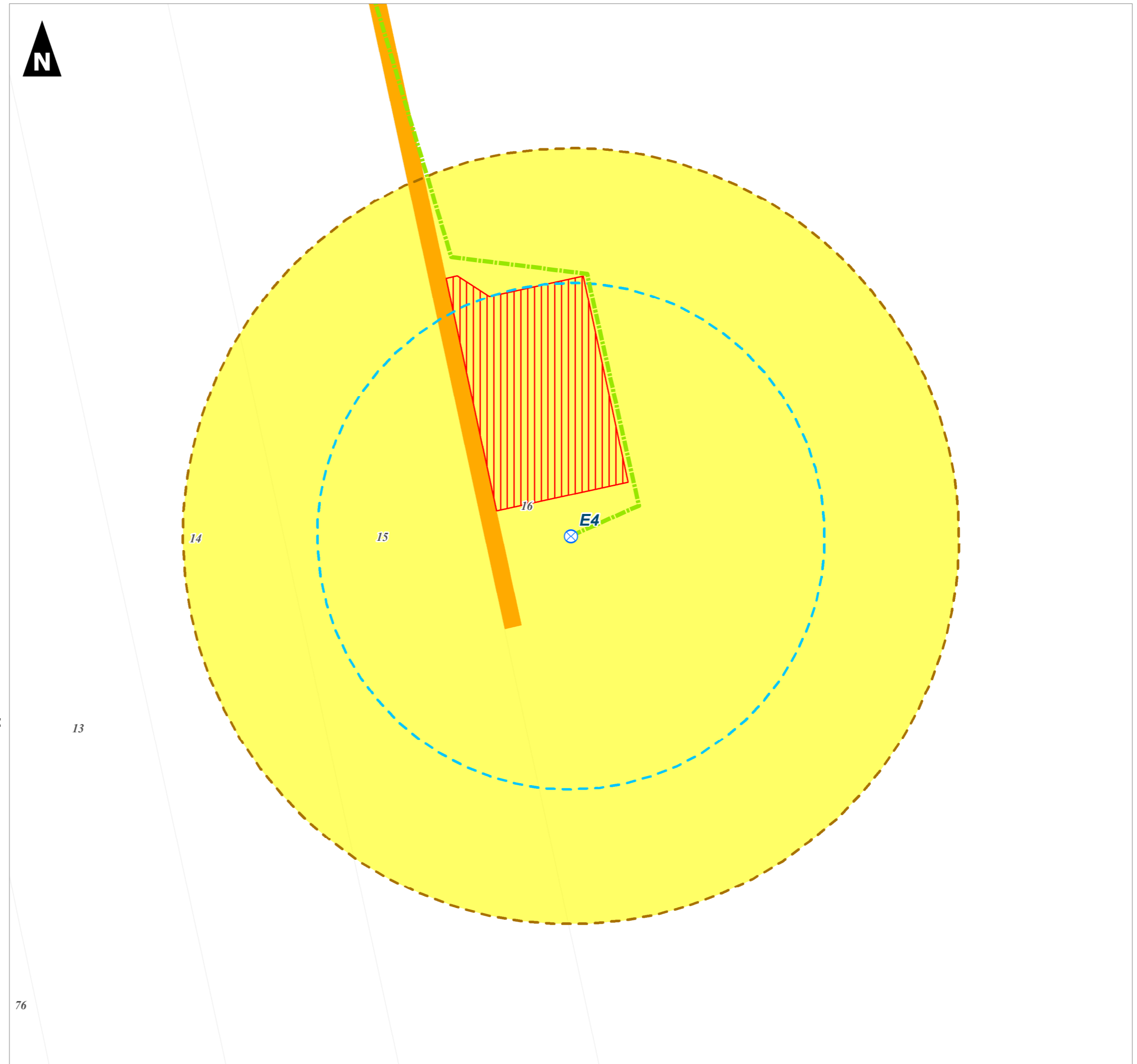
NORDEX - N131
Eolienne 4



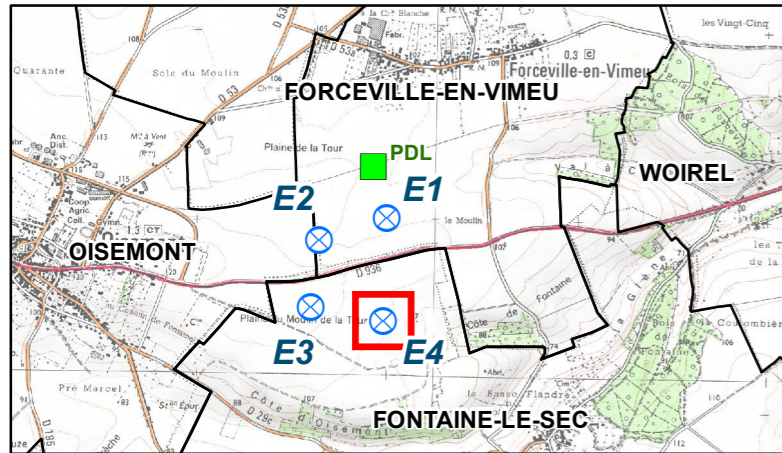
- Éolienne projetée
 - Aire de survol (R = 65,5 m)
 - Périmètre de 35 m
 - Poste de livraison
 - Réseau inter-éolien
 - Plateforme
 - Chemin/Virage à créer
 - Limite parcellaire
 - Limite communale
- Réseau routier et touristique :**
- Voie Verte du Vimeu à l'Airaines
 - Route
- Affectation des terrains :**
- Chemin
 - Cultures



1:1 000
(Pour une impression sur format A3 sans réduction de taille)



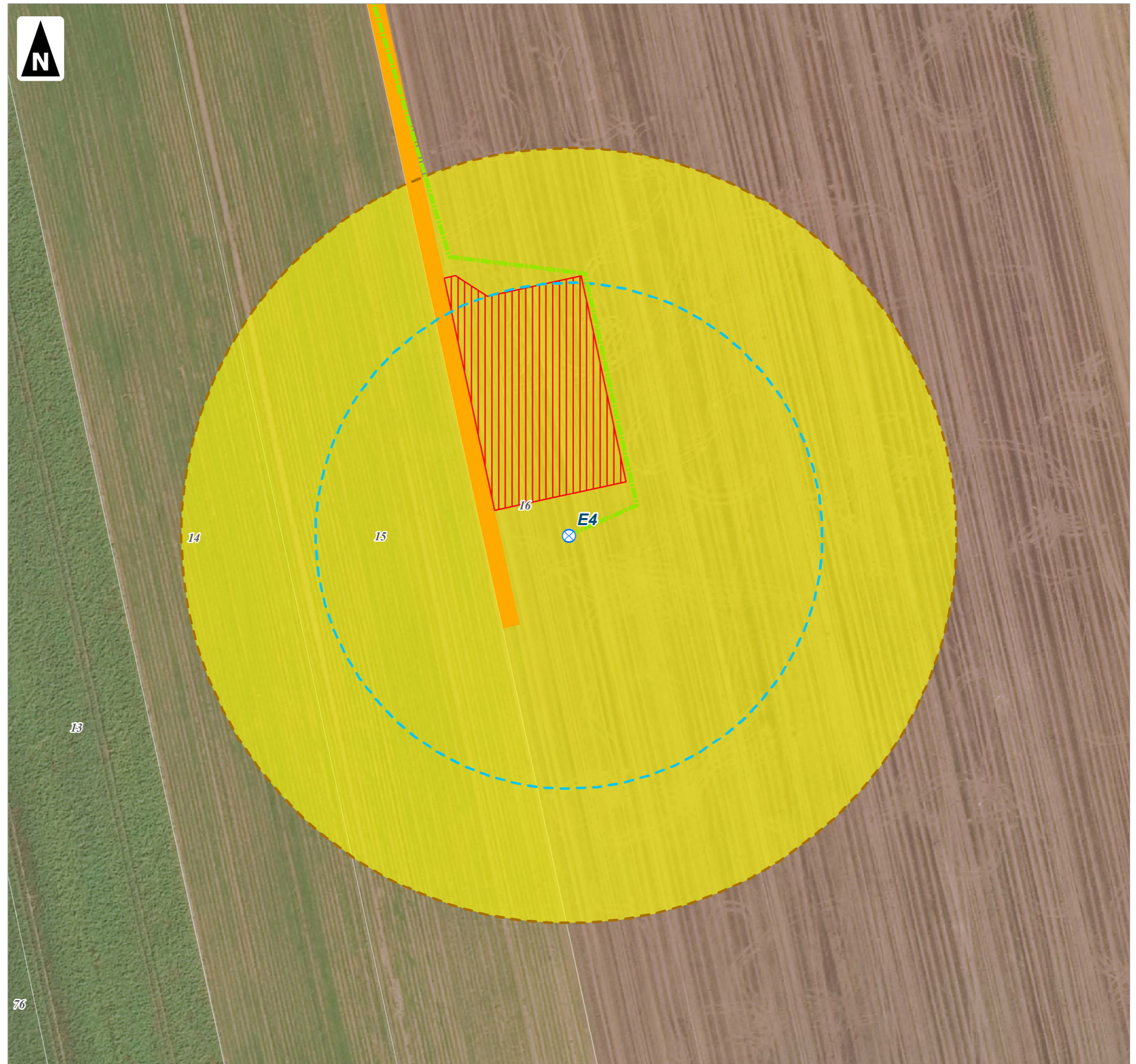
NORDEX - N131
Eolienne 4



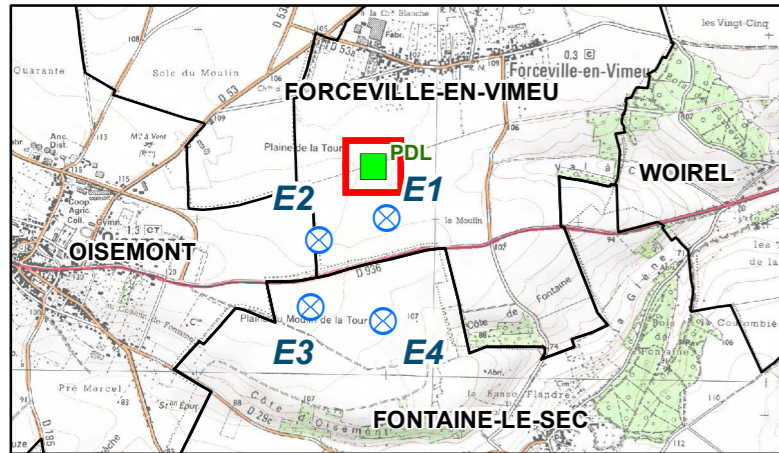
- Éolienne projetée
 - Aire de survol (R = 65,5 m)
 - Périmètre de 35 m
 - Poste de livraison
 - Réseau inter-éolien
 - Plateforme
 - Chemin/Virage à créer
 - Limite parcellaire
 - Limite communale
- Réseau routier et touristique :**
- Voie Verte du Vimeu à l'Airaines
 - Route
- Affectation des terrains :**
- Chemin
 - Cultures



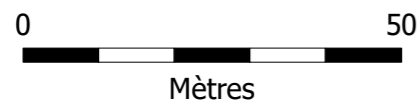
1:1 000
(Pour une impression sur format A3 sans réduction de taille)



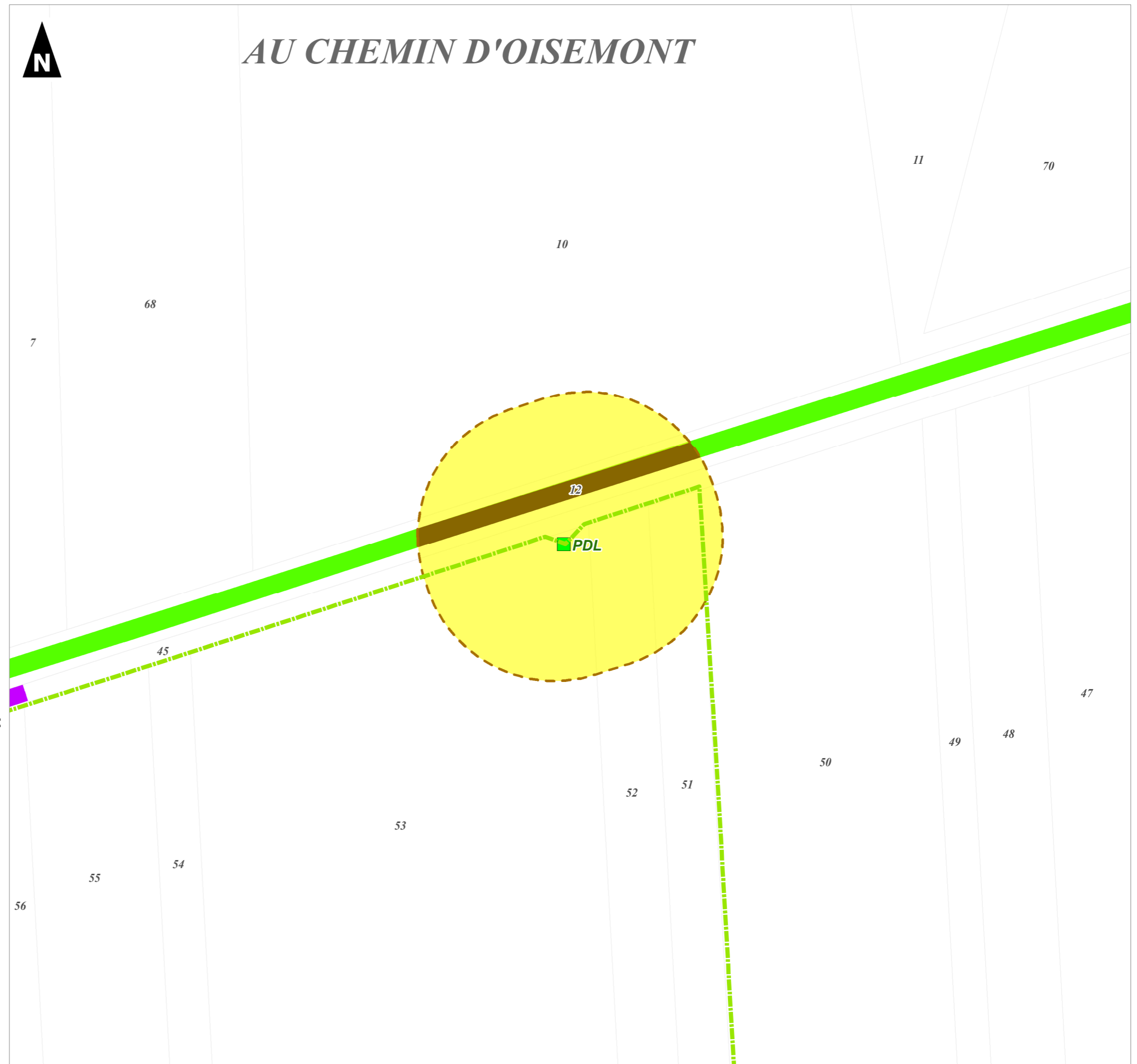
NORDEX - N131
Poste de Livraison



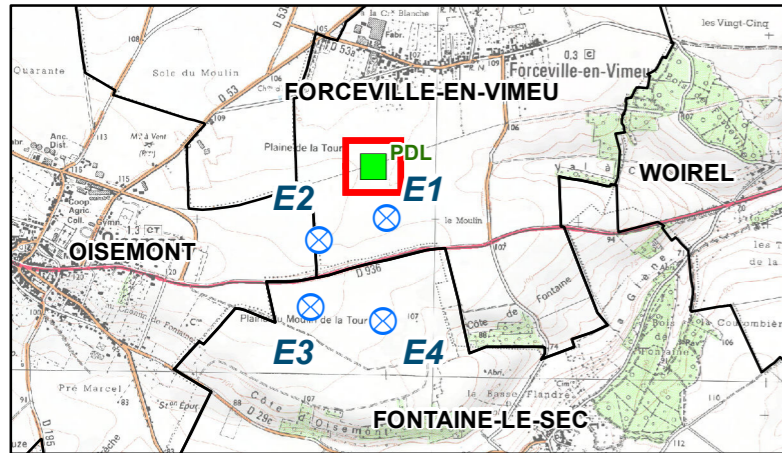
- Éolienne projetée
 - Aire de survol (R = 65,5 m)
 - Périmètre de 35 m
 - Poste de livraison
 - Réseau inter-éolien
 - Chemin à renforcer
 - Limite parcellaire
 - Limite communale
- Réseau routier et touristique :**
- Voie Verte du Vimeu à l'Airaines
 - Route
- Affectation des terrains :**
- Chemin
 - Cultures



1:1 000
(Pour une impression sur format A3 sans réduction de taille)



NORDEX - N131
Poste de Livraison



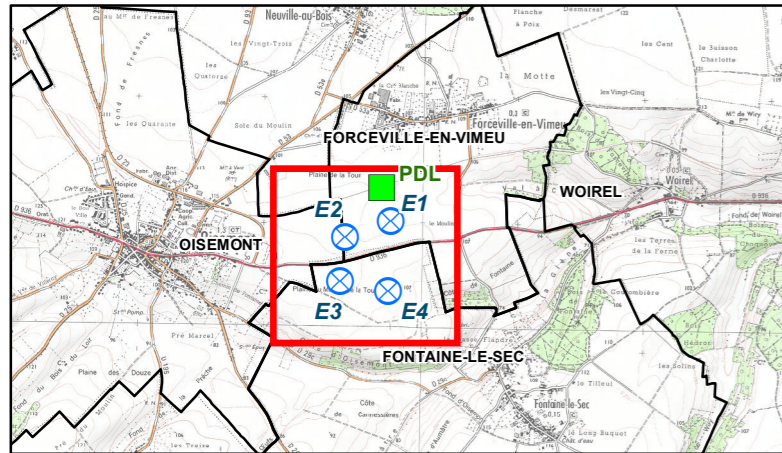
- Éolienne projetée
 - Aire de survol (R = 65,5 m)
 - Périmètre de 35 m
 - Poste de livraison
 - Réseau inter-éolien
 - Chemin à renforcer
 - Limite parcellaire
 - Limite communale
- Réseau routier et touristique :**
- Voie Verte du Vimeu à l'Airaines
 - Route
- Affectation des terrains :**
- Chemin
 - Cultures



1:1 000
(Pour une impression sur format A3 sans réduction de taille)



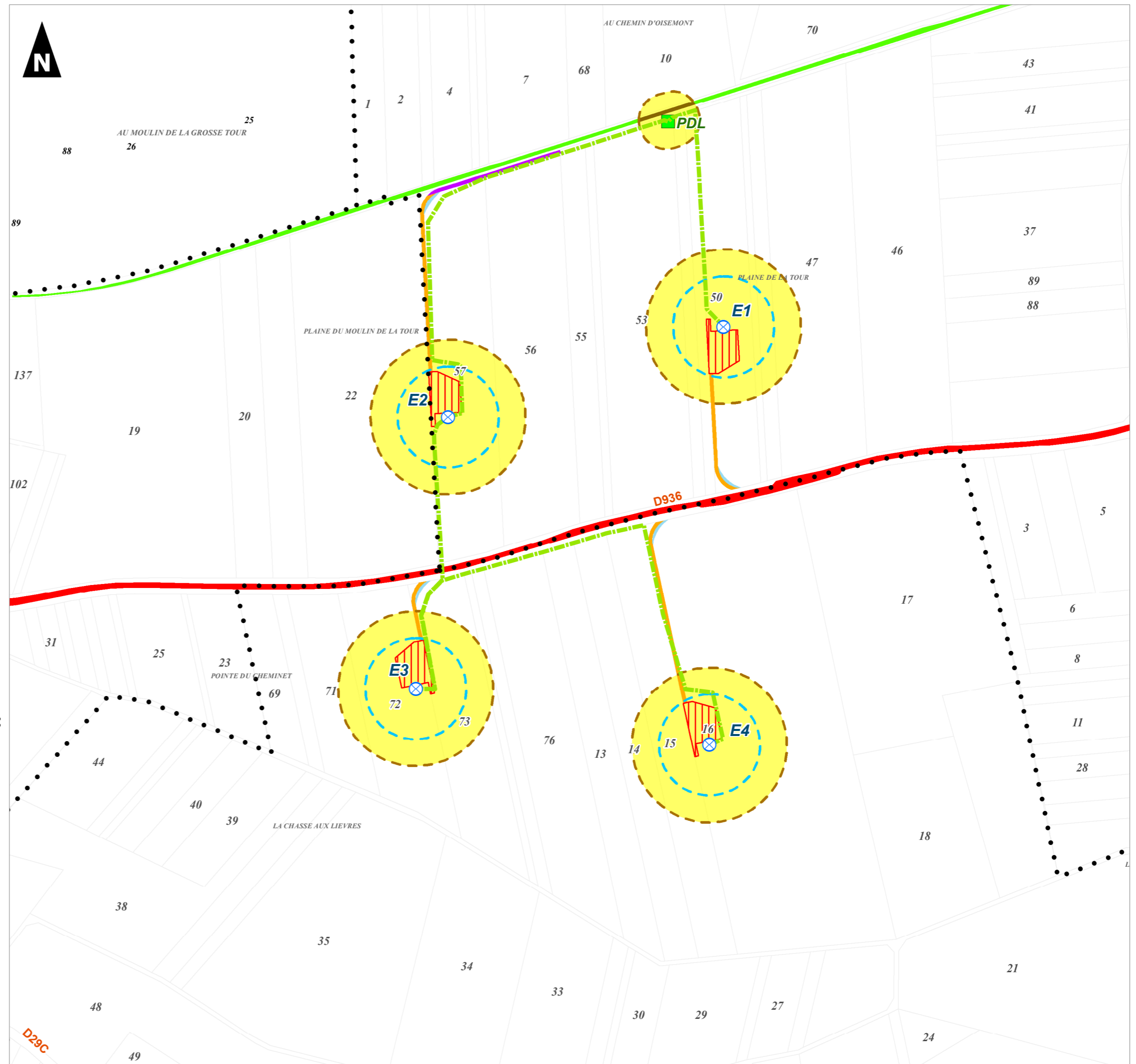
**Plan d'ensemble
SIEMENS-GAMESA SG132
Vue générale**



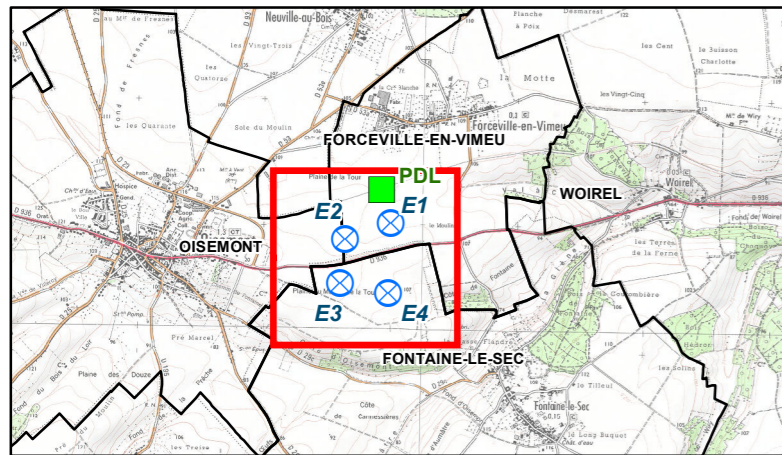
- Éolienne projetée
 - Aire de survol (R = 65,5 m)
 - Périmètre de 35 m
 - Poste de livraison
 - Réseau inter-éolien
 - Plateforme
 - Chemin à créer
 - Chemin à renforcer
 - Virage à créer
 - Limite parcellaire
 - Limite communale
- Réseau routier et touristique :**
- Voie Verte du Vimeu à l'Airaines
 - Route
- Affectation des terrains :**
- Chemin
 - Cultures



1:5 000
(Pour une impression sur format A3 sans réduction de taille)



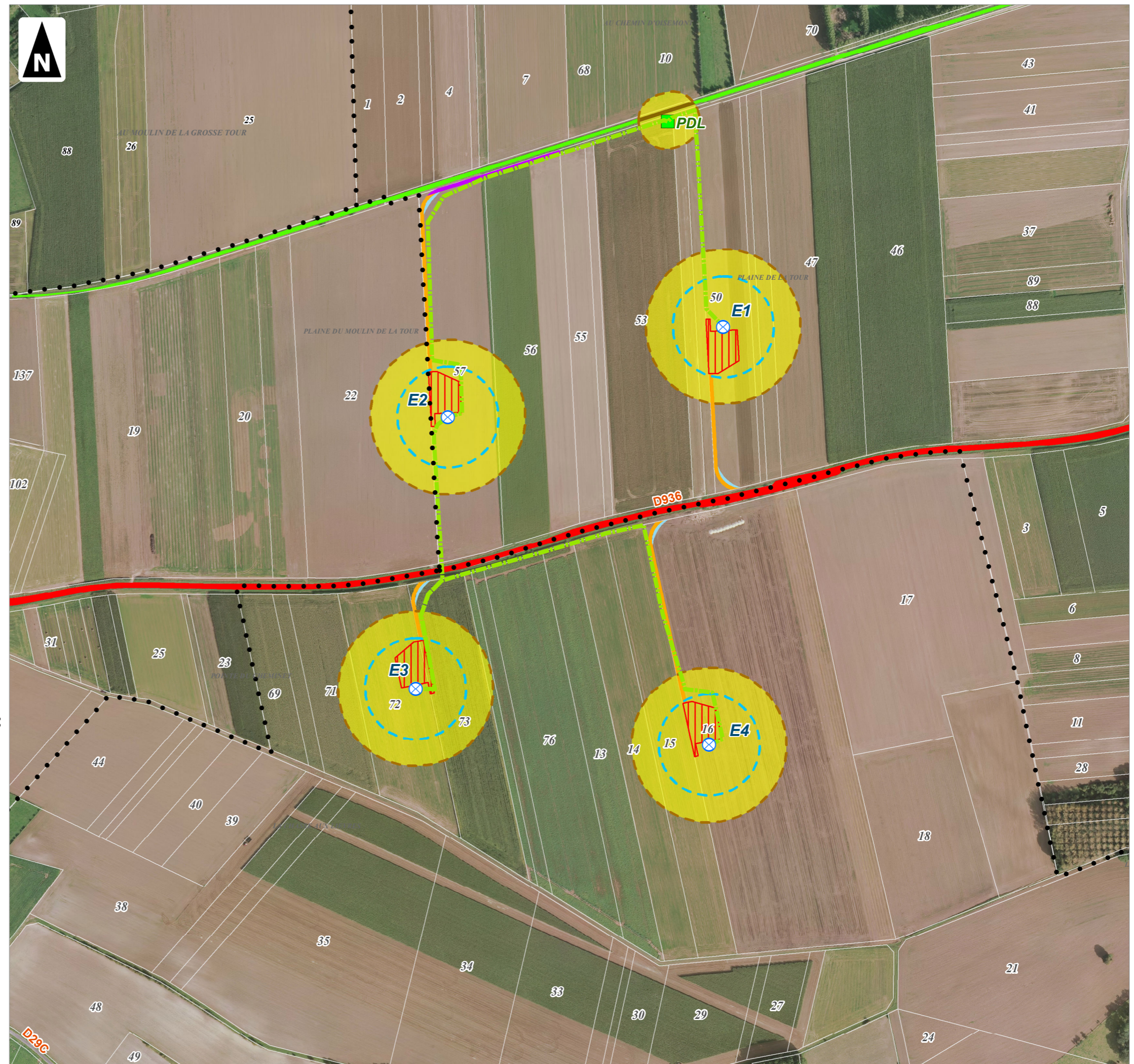
**Plan d'ensemble
SIEMENS-GAMESA SG132
Vue générale**



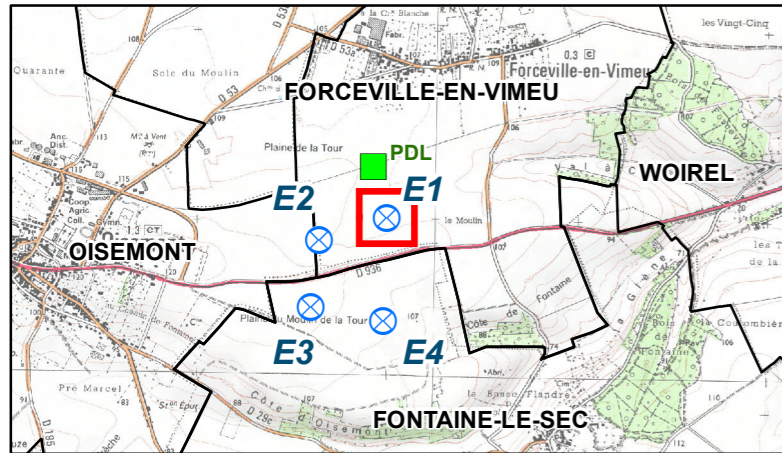
- Éolienne projetée
 - Aire de survol (R = 65,5 m)
 - Périmètre de 35 m
 - Poste de livraison
 - Réseau inter-éolien
 - Plateforme
 - Chemin à créer
 - Chemin à renforcer
 - Virage à créer
 - Limite parcellaire
 - Limite communale
- Réseau routier et touristique :**
- Voie Verte du Vimeux à l'Airaines
 - Route
- Affectation des terrains :**
- Chemin
 - Cultures



1:5 000
(Pour une impression sur format A3 sans réduction de taille)



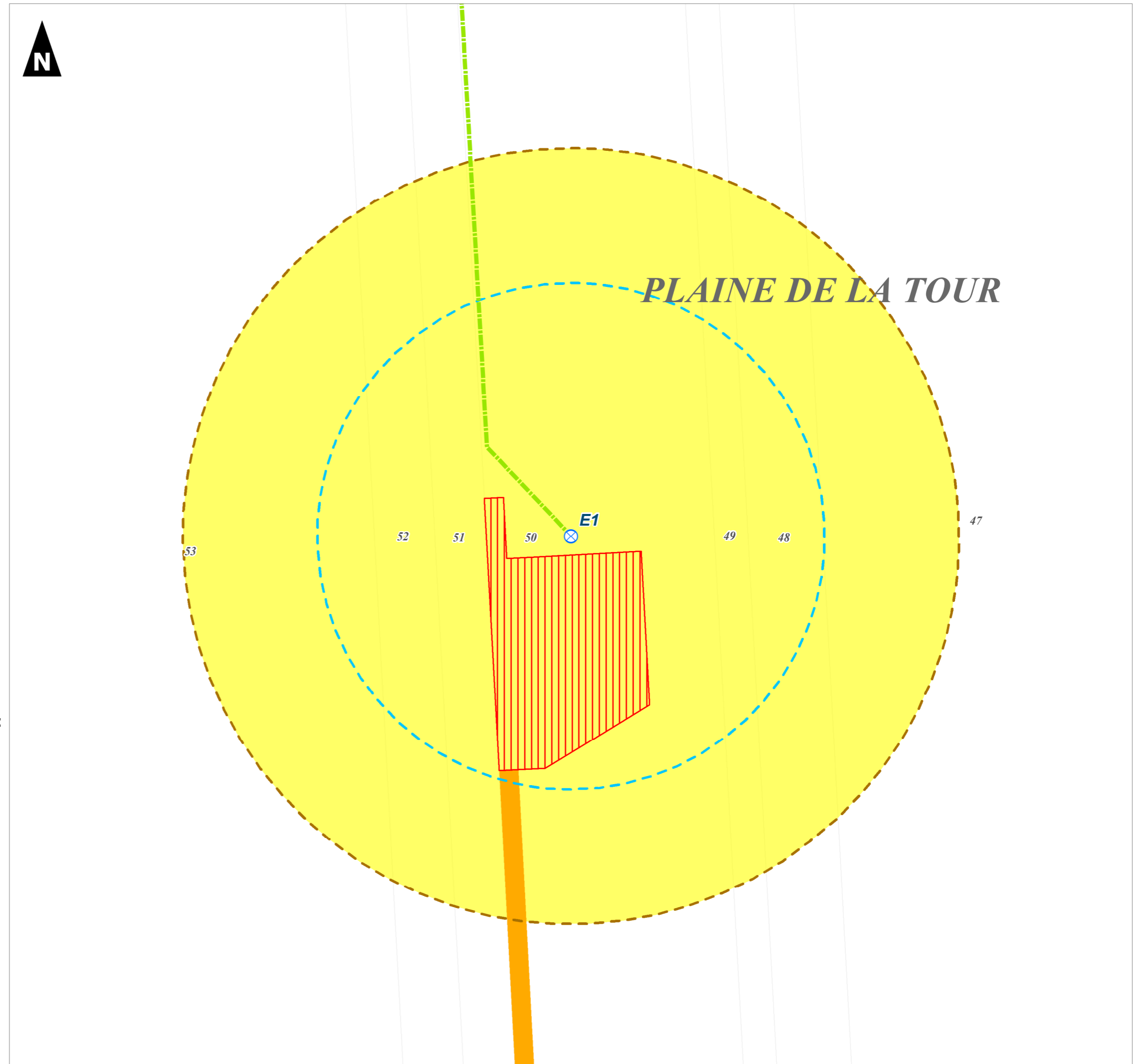
SIEMENS-GAMESA SG132
Eolienne 1



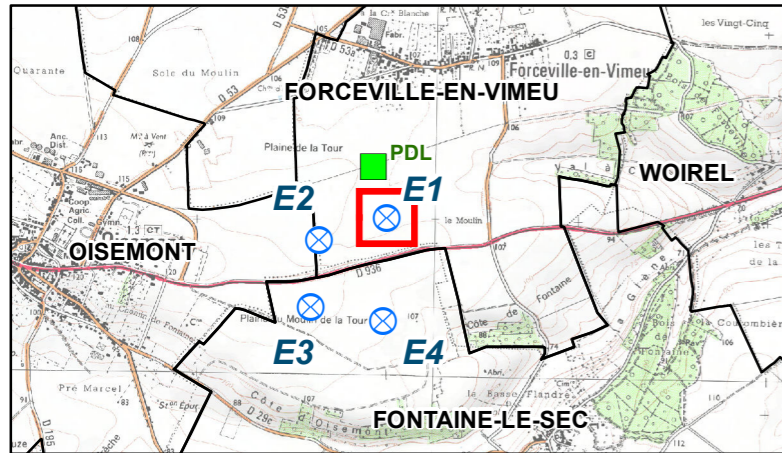
- | | | | |
|--|-----------------------------|--|----------------------------------|
| | Éolienne projetée | Réseau routier et touristique : | |
| | Aire de survol (R = 65,5 m) | | Voie Verte du Vimeu à l'Airaines |
| | Périmètre de 35 m | | Route |
| | Poste de livraison | | Réseau inter-éolien |
| | Plateforme | | Affectation des terrains : |
| | Chemin à créer | | Chemin |
| | Chemin à renforcer | | Cultures |
| | Virage à créer | | |
| | Limite parcellaire | | |
| | Limite communale | | |



1:1 000
(Pour une impression sur format A3 sans réduction de taille)



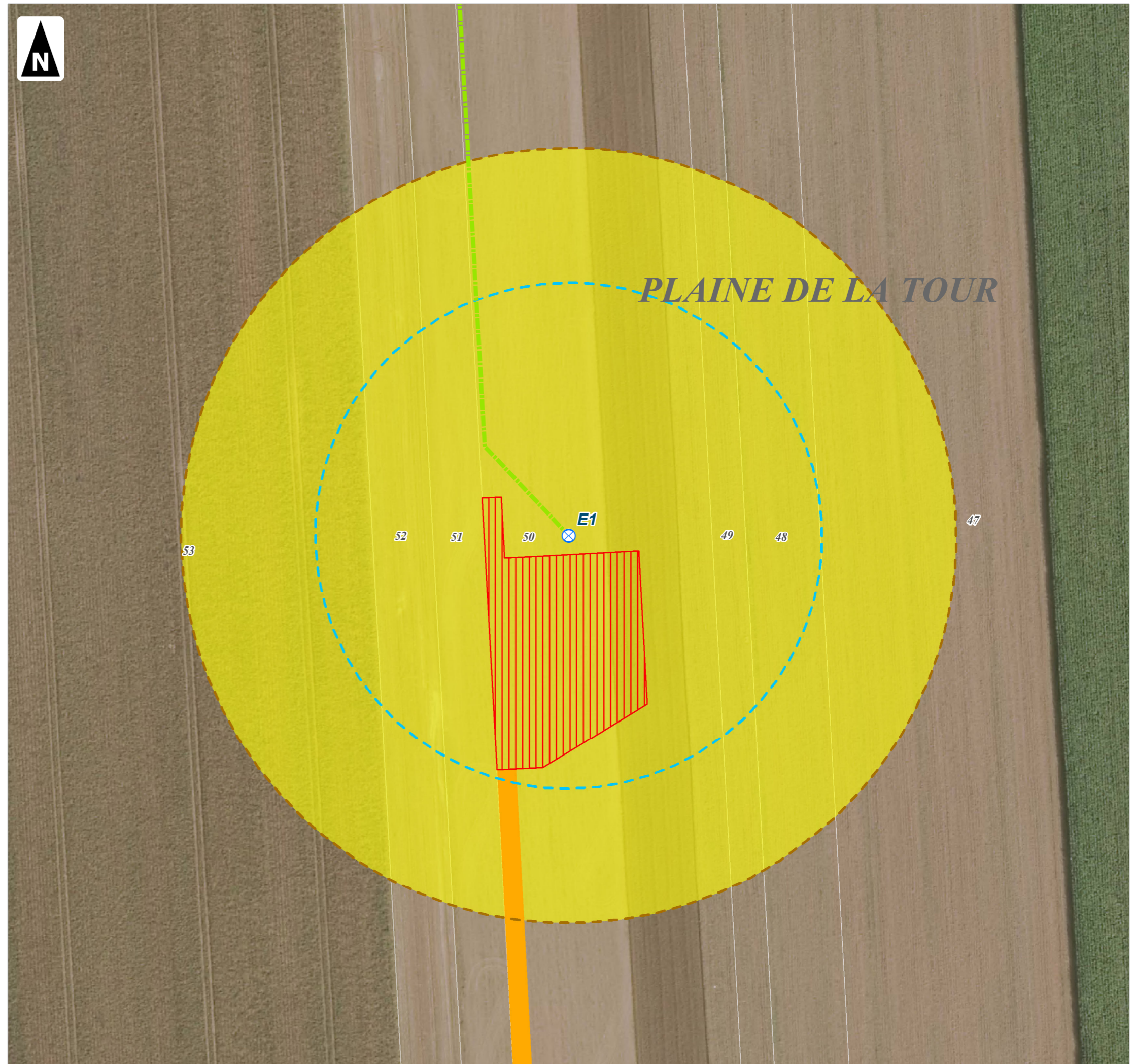
SIEMENS-GAMESA SG132
Eolienne 1



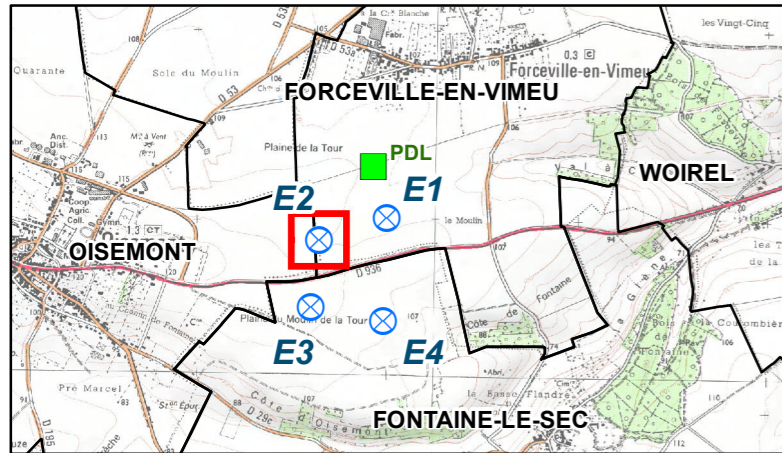
- Éolienne projetée
 - Aire de survol (R = 65,5 m)
 - Périmètre de 35 m
 - Poste de livraison
 - Réseau inter-éolien
 - Plateforme
 - Chemin à créer
 - Chemin à renforcer
 - Virage à créer
 - Limite parcellaire
 - Limite communale
- Réseau routier et touristique :**
- Voie Verte du Vimeu à l'Airaines
 - Route
- Affectation des terrains :**
- Chemin
 - Cultures



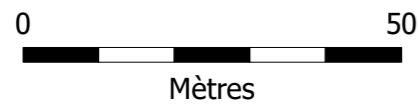
1:1 000
(Pour une impression sur format A3 sans réduction de taille)



SIEMENS-GAMESA SG132
Eolienne 2

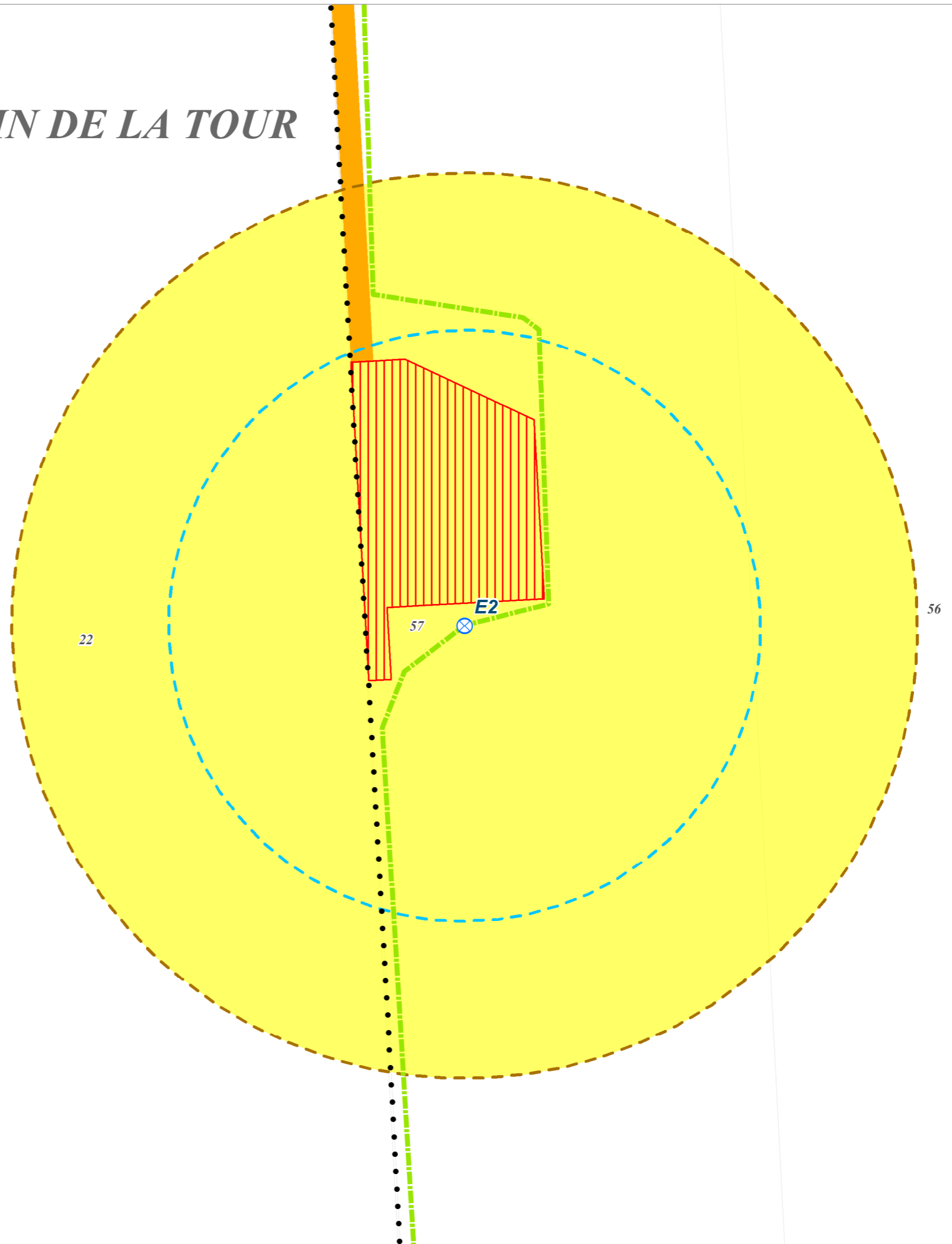


- Éolienne projetée
 - Aire de survol (R = 65,5 m)
 - Périmètre de 35 m
 - Poste de livraison
 - Réseau inter-éolien
 - Plateforme
 - Chemin à créer
 - Chemin à renforcer
 - Virage à créer
 - Limite parcellaire
 - Limite communale
- Réseau routier et touristique :**
- Voie Verte du Vimeu à l'Airaines
 - Route
- Affectation des terrains :**
- Chemin
 - Cultures

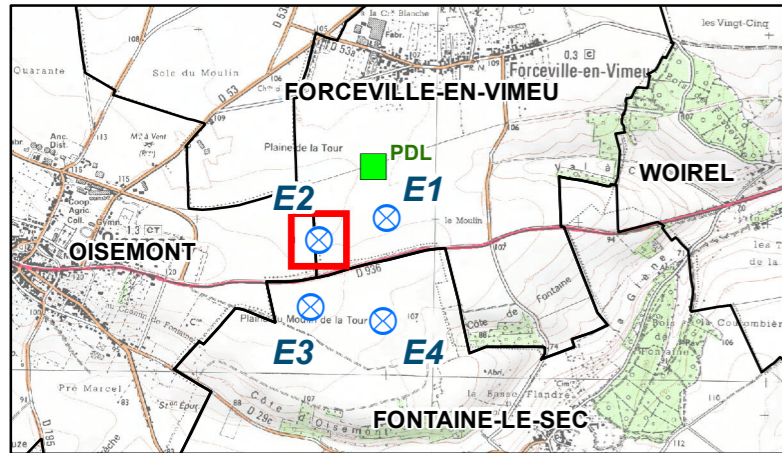


1:1 000
(Pour une impression sur format A3 sans réduction de taille)

DU MOULIN DE LA TOUR



SIEMENS-GAMESA SG132
Eolienne 2



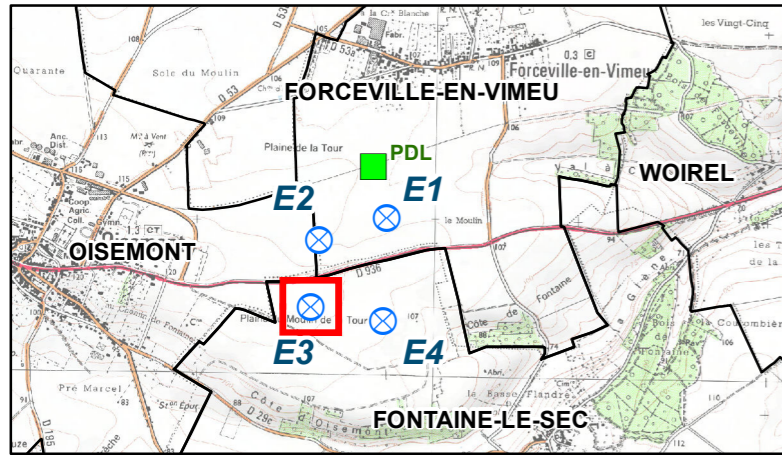
- | | | | |
|--|-----------------------------|--|----------------------------------|
| | Éolienne projetée | Réseau routier et touristique : | |
| | Aire de survol (R = 65,5 m) | | Voie Verte du Vimeu à l'Airaines |
| | Périmètre de 35 m | | Route |
| | Poste de livraison | | Réseau inter-éolien |
| | Plateforme | | Chemin |
| | Chemin à créer | | Cultures |
| | Chemin à renforcer | | |
| | Virage à créer | | |
| | Limite parcellaire | | |
| | Limite communale | | |



1:1 000
(Pour une impression sur format A3 sans réduction de taille)



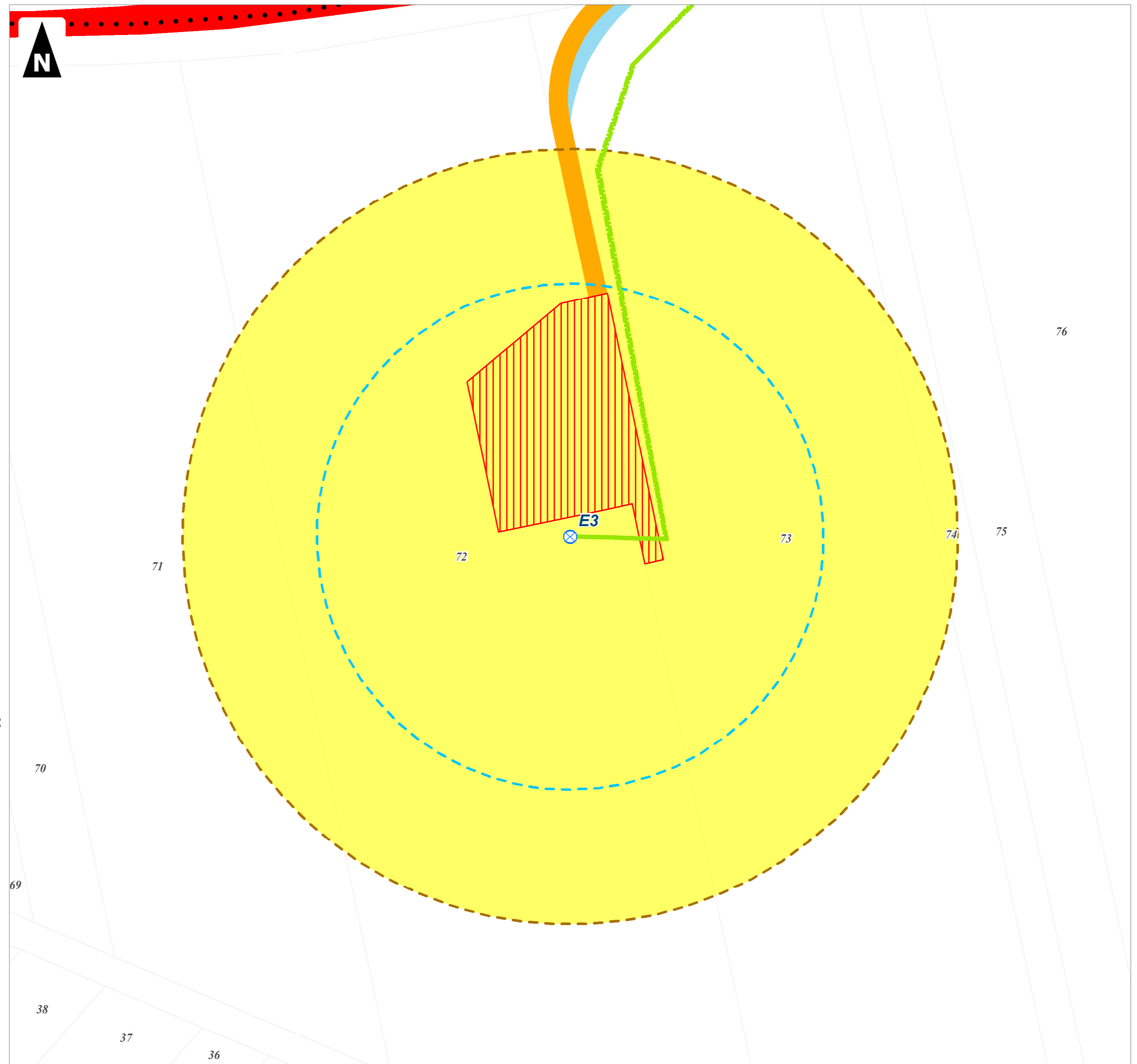
SIEMENS-GAMESA SG132
Eolienne 3



- Éolienne projetée
 - Aire de survol (R = 65,5 m)
 - Périmètre de 35 m
 - Poste de livraison
 - Réseau inter-éolien
 - Plateforme
 - Chemin à créer
 - Chemin à renforcer
 - Virage à créer
 - Limite parcellaire
 - Limite communale
- Réseau routier et touristique :**
- Voie Verte du Vimeu à l'Airaines
 - Route
- Affectation des terrains :**
- Chemin
 - Cultures



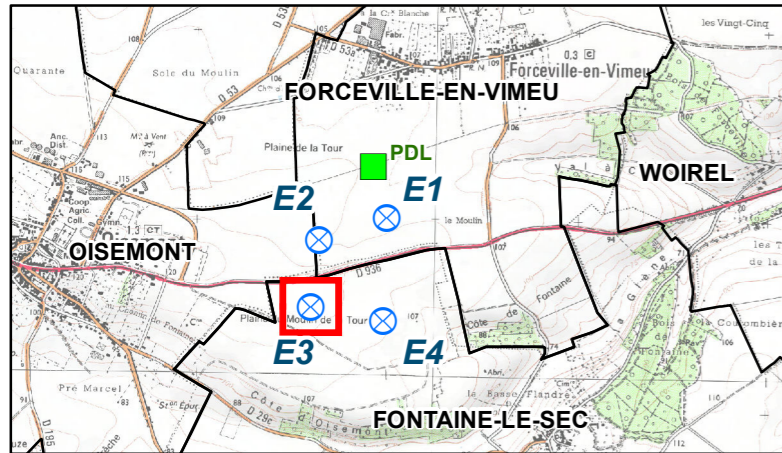
1:1 000
(Pour une impression sur format A3 sans réduction de taille)



Projet éolien du Moulin de la Tour (80)

Dossier d'Autorisation Environnementale

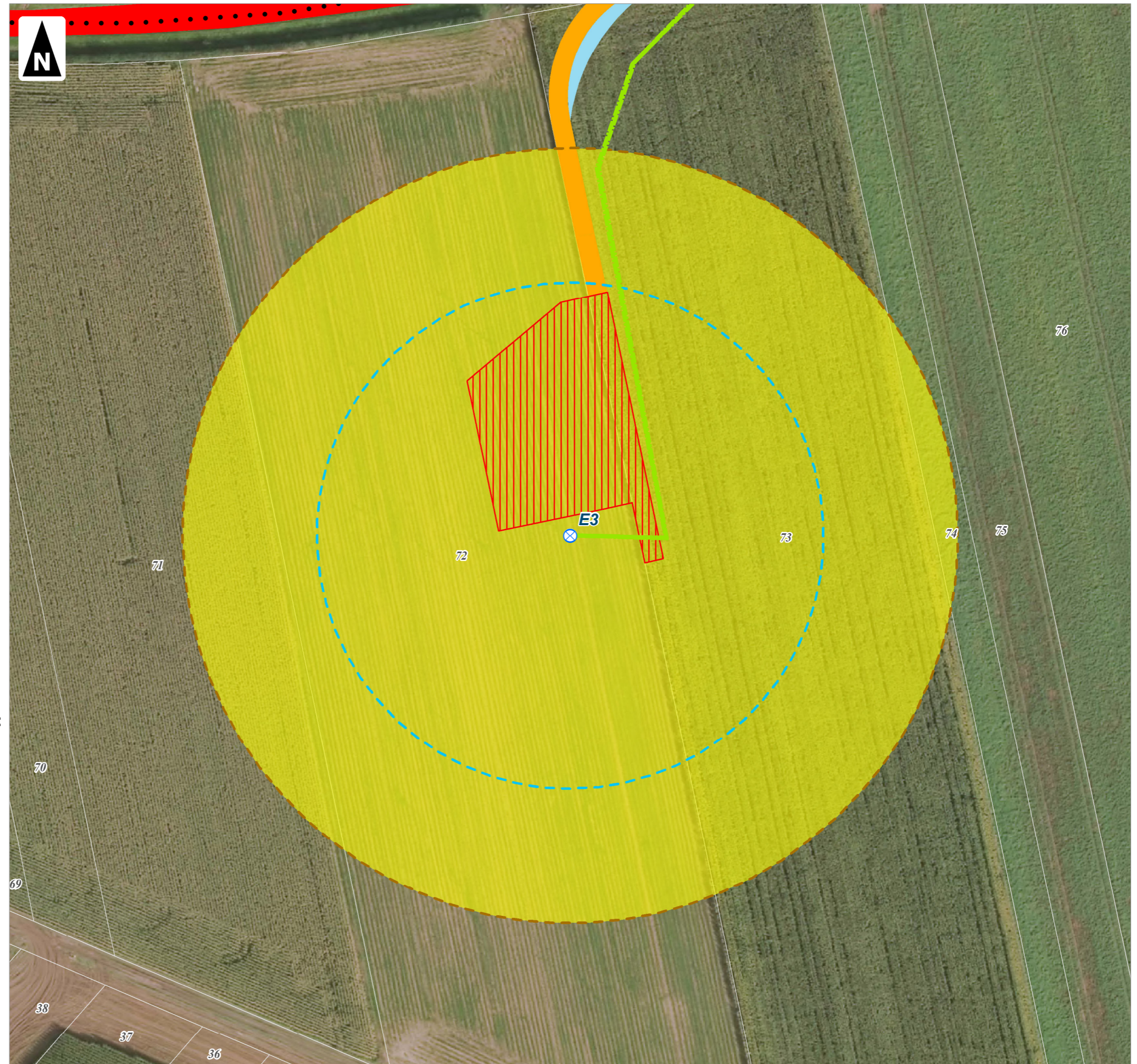
SIEMENS-GAMESA SG132
Eolienne 3



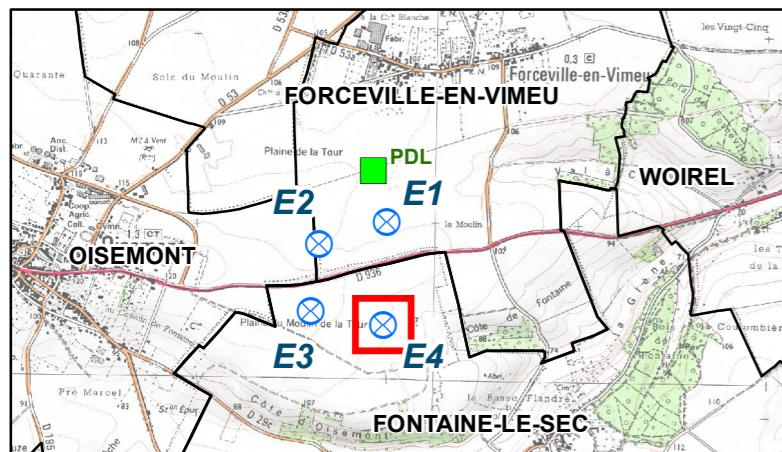
- Éolienne projetée
 - Aire de survol (R = 65,5 m)
 - Périmètre de 35 m
 - Poste de livraison
 - Réseau inter-éolien
 - Plateforme
 - Chemin à créer
 - Chemin à renforcer
 - Virage à créer
 - Limite parcellaire
 - Limite communale
- Réseau routier et touristique :**
- Voie Verte du Vimeu à l'Airaines
 - Route
- Affectation des terrains :**
- Chemin
 - Cultures



1:1 000
(Pour une impression sur format A3 sans réduction de taille)



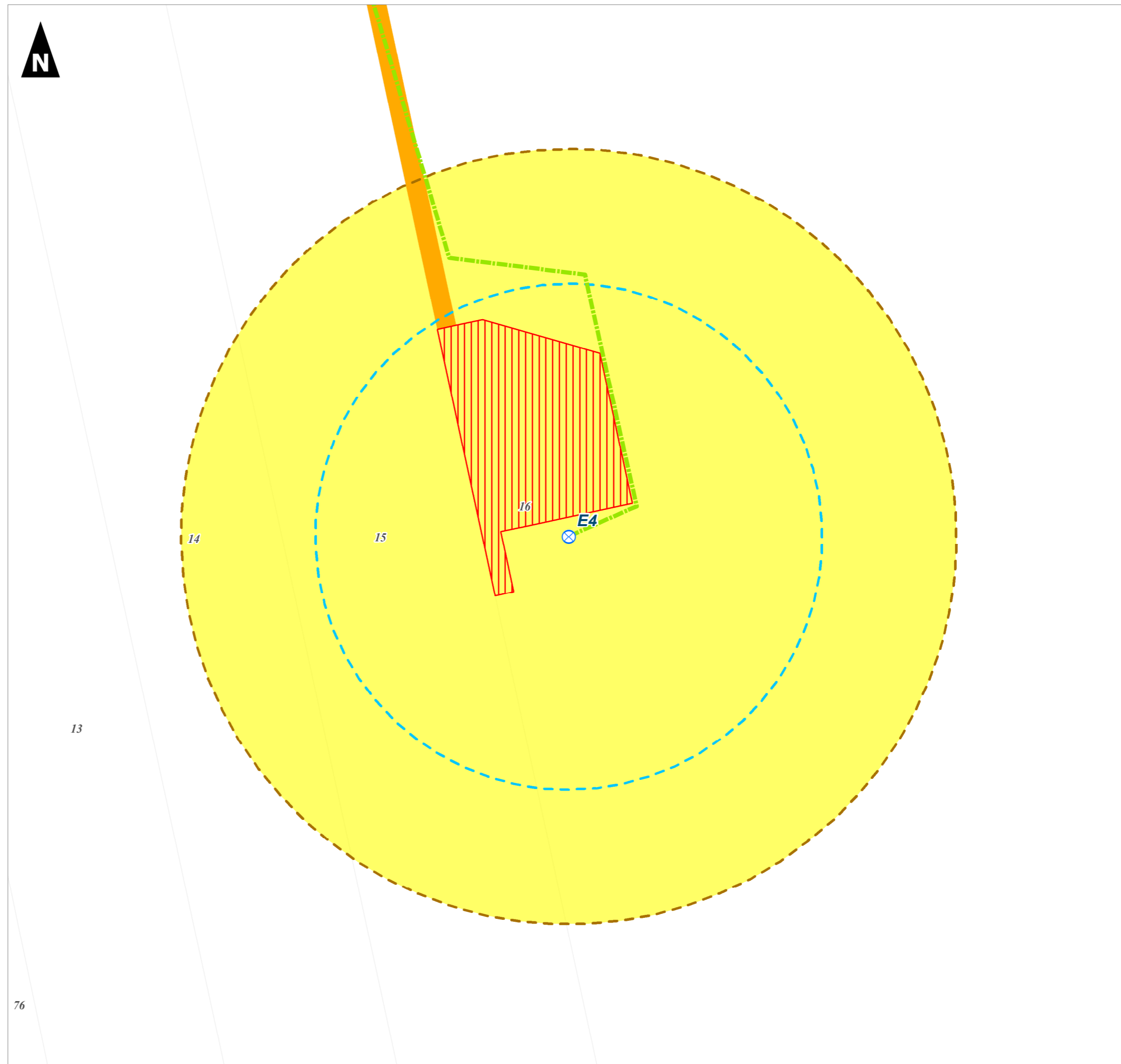
SIEMENS-GAMESA SG132
Eolienne 4



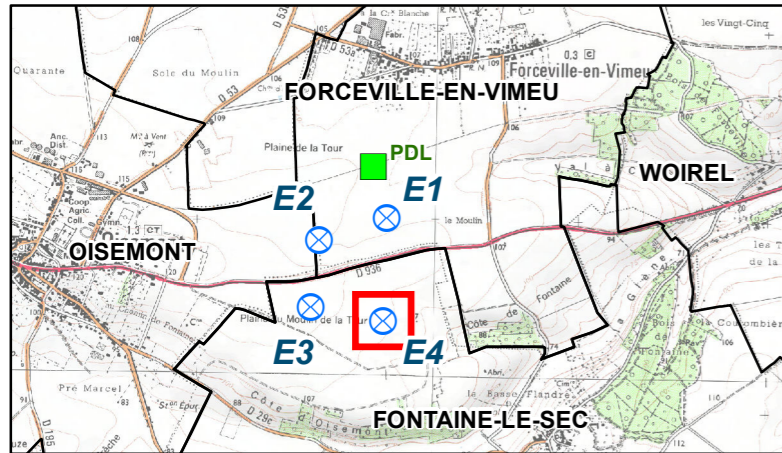
- | | | | |
|--|-----------------------------|--|----------------------------------|
| | Éolienne projetée | Réseau routier et touristique : | |
| | Aire de survol (R = 65,5 m) | | Voie Verte du Vimeu à l'Airaines |
| | Périmètre de 35 m | | Route |
| | Poste de livraison | | |
| | Réseau inter-éolien | Affectation des terrains : | |
| | Plateforme | | Chemin |
| | Chemin à créer | | Cultures |
| | Chemin à renforcer | | |
| | Virage à créer | | |
| | Limite parcellaire | | |
| | Limite communale | | |



1:1 000
(Pour une impression sur format A3 sans réduction de taille)



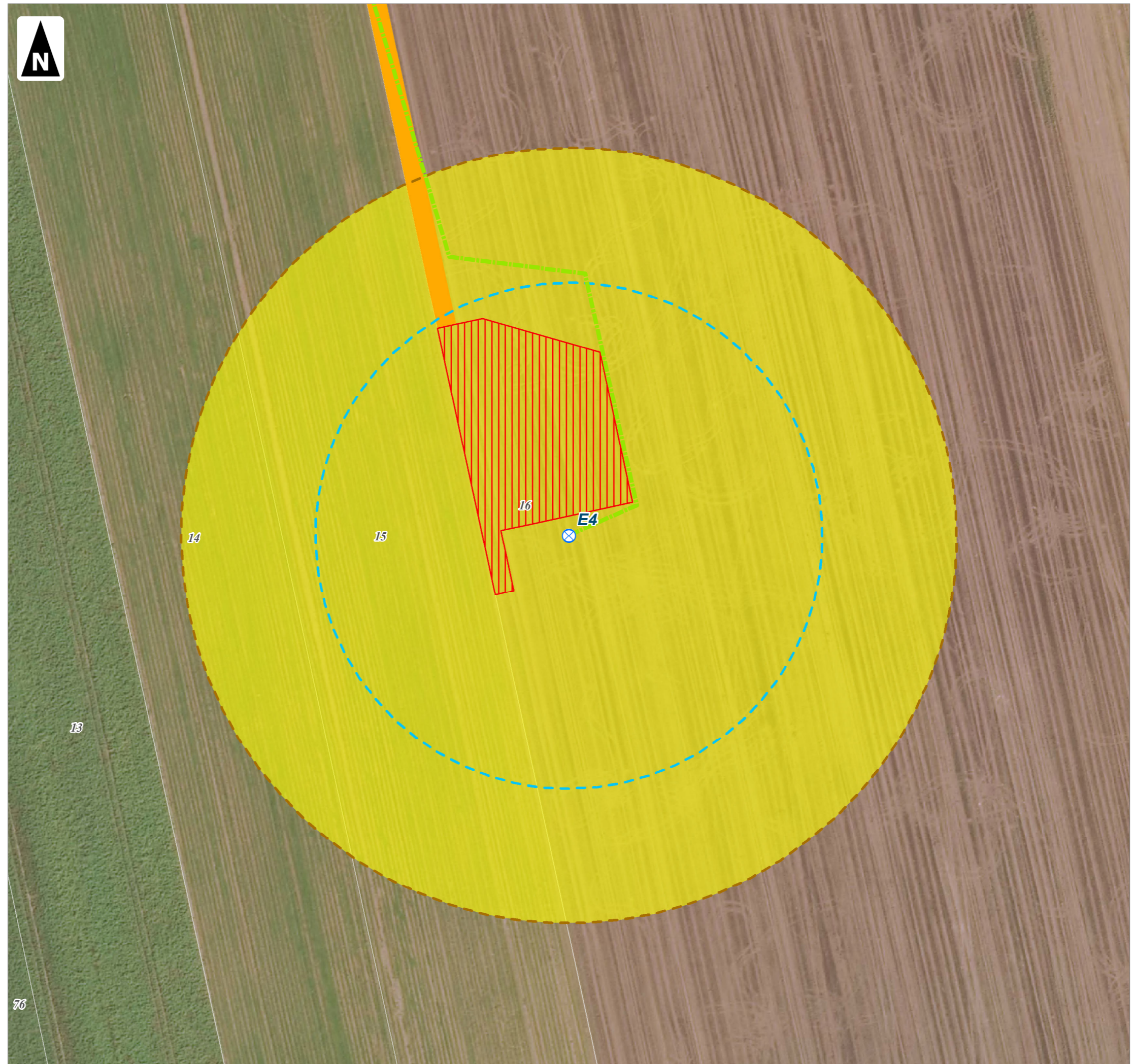
SIEMENS-GAMESA SG132
Eolienne 4



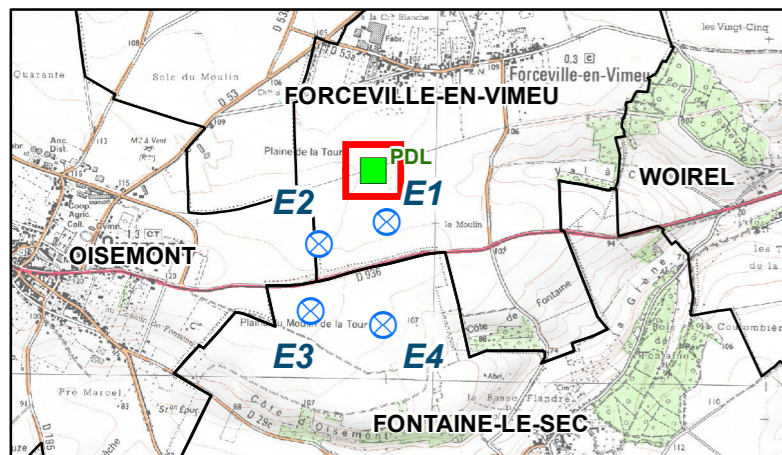
- Éolienne projetée
 - Aire de survol (R = 65,5 m)
 - Périmètre de 35 m
 - Poste de livraison
 - Réseau inter-éolien
 - Plateforme
 - Chemin à créer
 - Chemin à renforcer
 - Virage à créer
 - Limite parcellaire
 - Limite communale
- Réseau routier et touristique :**
- Voie Verte du Vimeu à l'Airaines
 - Route
- Affectation des terrains :**
- Chemin
 - Cultures



1:1 000
(Pour une impression sur format A3 sans réduction de taille)



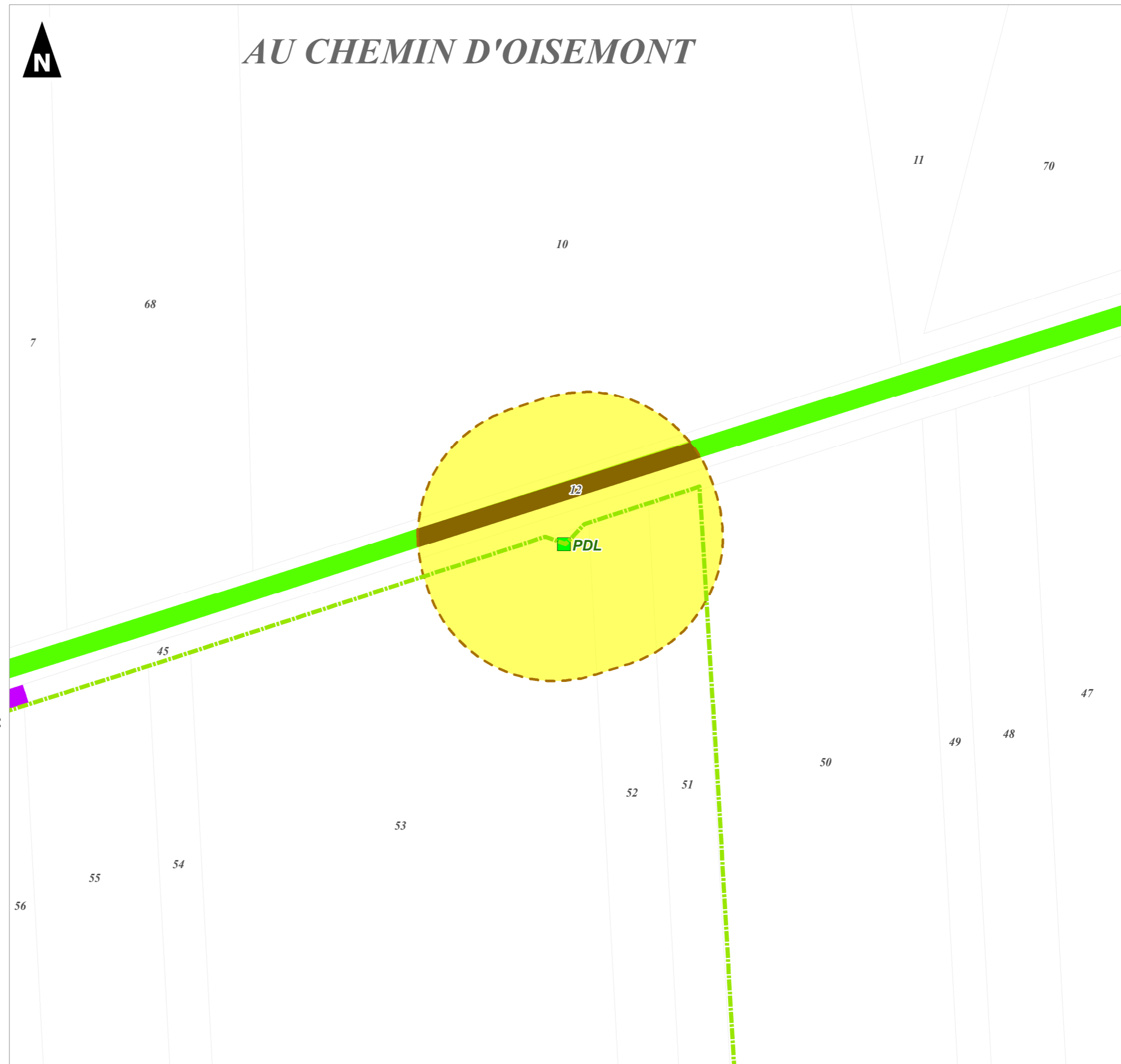
SIEMENS-GAMESA SG132
Poste de Livraison



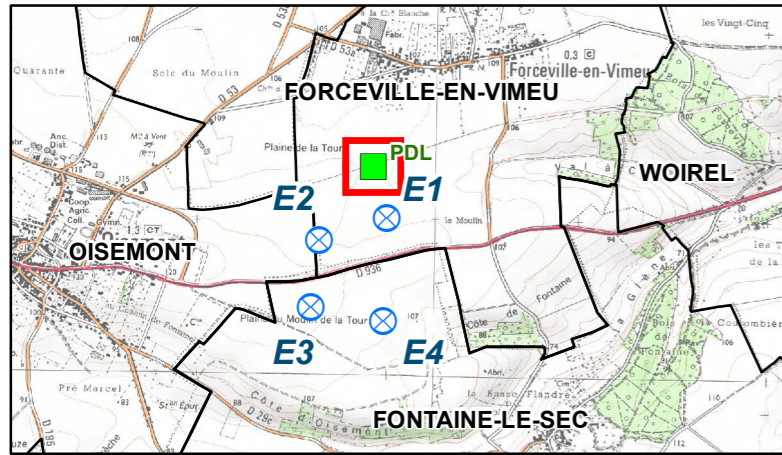
- Éolienne projetée
 - Aire de survol (R = 65,5 m)
 - Périmètre de 35 m
 - Poste de livraison
 - Réseau inter-éolien
 - Plateforme
 - Chemin à créer
 - Chemin à renforcer
 - Virage à créer
 - Limite parcellaire
 - Limite communale
- Réseau routier et touristique :**
- Voie Verte du Vimeu à l'Airaines
 - Route
- Affectation des terrains :**
- Chemin
 - Cultures



1:1 000
(Pour une impression sur format A3 sans réduction de taille)



SIEMENS-GAMESA SG132
Poste de Livraison



- Éolienne projetée
 - Aire de survol (R = 65,5 m)
 - Périmètre de 35 m
 - Poste de livraison
 - Réseau inter-éolien
 - Plateforme
 - Chemin à créer
 - Chemin à renforcer
 - Virage à créer
 - Limite parcellaire
 - Limite communale
- Réseau routier et touristique :**
- Voie Verte du Vimeu à l'Airaines
 - Route
- Affectation des terrains :**
- Chemin
 - Cultures



1:1 000
(Pour une impression sur format A3 sans réduction de taille)

